

CLASIFICACIÓN DO SOLO

	SOLO URBANO
	SOLO DE NÚCLEO RURAL
	SOLO DE NÚCLEO RURAL DE EXPANSIÓN
	SOLO URBANIZABLE DELIMITADO INDUSTRIAL
	SOLO URBANIZABLE DELIMITADO INDUSTRIAL
	SOLO RÚSTICO DE PROTECCIÓN ORDINARIA
	SOLO RÚSTICO DE PROTECCIÓN AGROPECUARIA
	SOLO RÚSTICO DE PROTECCIÓN FORESTAL OU DE MONTE
	SOLO RÚSTICO DE PROTECCIÓN DO PATRIMONIO
	SOLO RÚSTICO DE PROTECCIÓN DE INFRAESTRUTURA
	SOLO RÚSTICO DE PROTECCIÓN DAS AUGAS
	SOLO RÚSTICO DE PROTECCIÓN DA PAISAXE

AFECCIÓNS

	CEMITERIOS
	ESTRADAS
	LIÑA AÉREA DE ALTA TENSIÓN
	ZONA DE POLICÍA DE CAUCES
	DOMINIO PÚBLICO HIDRÁULICO

SISTEMAS XERAIS

	SISTEMA XERAL DE INFRAESTRUTURAS DE SERVIZOS
	SISTEMA XERAL DE ESPAZOS LIBRES
	SISTEMA XERAL DE EQUIPAMENTOS
	de deportivo ad administrativo re relixioso sa sanitario ed educativo sc sociocultural as asistencial
	(Pb) TITULARIDADE PÚBLICA (Pv) TITULARIDADE PRIVADA

REDES DE ALTA TENSIÓN 220kv E 66kv

	REDES DE ALTA TENSIÓN 220kv E 66kv
	REDE DE ALTA TENSIÓN 15kv
	REDE DE ABASTECIMENTO DE AUGA
	REDE DE SANEAMENTO
	SISTEMA XERAL DE PASEO FLUVIAL
	REDE VIARIA
	CAMINO DE MUXÍA A SANTIAGO

ACCIÓNS PREVISTAS

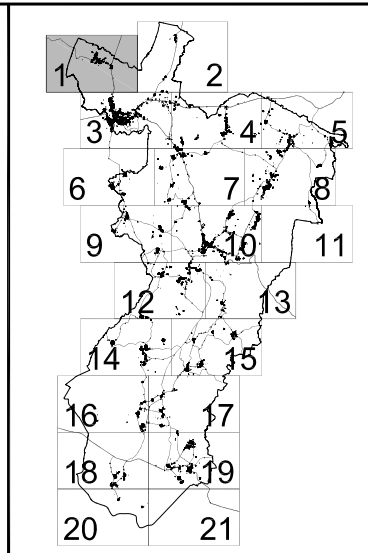
	EQUIPAMENTOS
	ESPAZOS LIBRES
	INFRAESTRUTURA
	REDE VIARIA
	DELIMITACIÓN DE ACCIÓNS

PATRIMONIO ARQUEOLÓXICO

	ZONA DE PROTECCIÓN INTEGRAL/ ELEMENTO PUNTUAL (GIL.1)
	ZONA DE RESPECTO ESPECIAL/ ELEMENTO PUNTUAL (GIL.2)
	ZONA DE RESPECTO (GIL.3/GIL)
	CÓDIGO DE ELEMENTO ARQUEOLÓXICO
	castro
	indeterminado
	bronce
	túmulo
	medieval
	elemento desaparecido
	ZONA DE PROTECCIÓN INTEGRAL/ ELEMENTO PUNTUAL
	ZONA DE RESPECTO
	ENTORNO B.I.C. DAS TORRES DO ALLO
	CÓDIGO DE ELEMENTO ARQUITECTÓNICO

PATRIMONIO ARQUITECTÓNICO/ETNOGRÁFICO

	ZONA DE PROTECCIÓN INTEGRAL/ ELEMENTO PUNTUAL
	ZONA DE RESPECTO
	ENTORNO B.I.C. DAS TORRES DO ALLO
	CÓDIGO DE ELEMENTO ARQUITECTÓNICO



PLAN XERAL DE ORDENACIÓN MUNICIPAL

ZAS

DOCUMENTO DE APROBACIÓN DEFINITIVA

ORDENACIÓN

ESTRUTURA XERAL E ORGÁNICA DO TERRITORIO

ANGEL L. MONTEOLIVA DIAZ, ARQUITECTO

ZAS

ORDENACIÓN

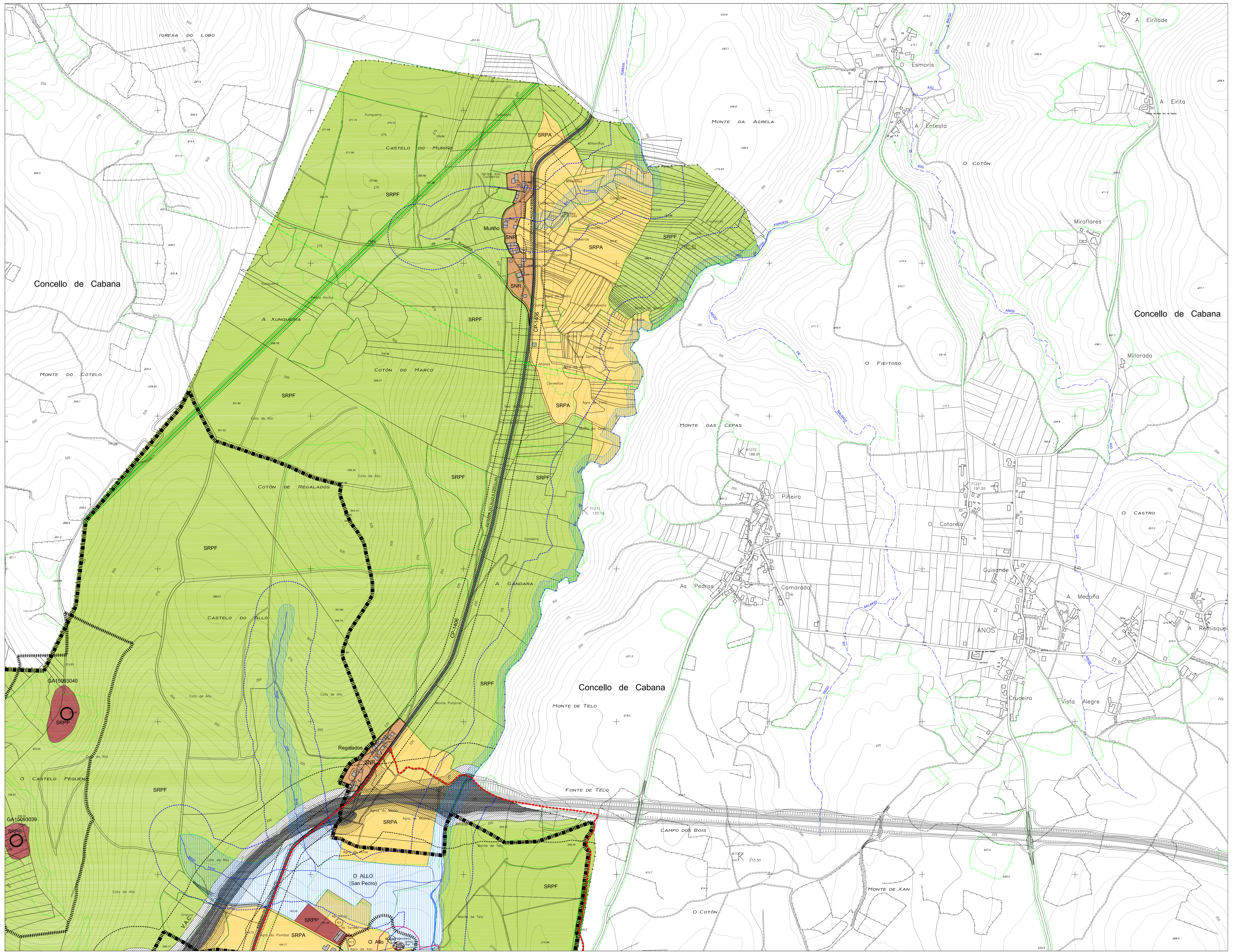
ESTRUTURA XERAL E ORGÁNICA DO TERRITORIO

OCTUBRO 2.007

CÓDIGO DE PLANO:

EX-01

ESCALA: 1 / 5.000



CLASIFICACIÓN DO SOLO

- SOLO URBANO
- SOLO DE NÚCLEO RURAL
- SOLO DE NÚCLEO RURAL DE EXPANSIÓN
- SOLO URBANIZABLE DELIMITADO RESIDENCIAL
- SOLO URBANIZABLE DELIMITADO INDUSTRIAL
- SOLO RÚSTICO DE PROTECCIÓN ORDINARIA
- SOLO RÚSTICO DE PROTECCIÓN AGROPECUARIA
- SOLO RÚSTICO DE PROTECCIÓN FORESTAL OU DE MONTE
- SOLO RÚSTICO DE PROTECCIÓN DO PATRIMONIO
- SOLO RÚSTICO DE PROTECCIÓN DE INFRAESTRUTURA
- SOLO RÚSTICO DE PROTECCIÓN DAS AUGAS
- SOLO RÚSTICO DE PROTECCIÓN DA PAISAXE

AFECCIÓNS

- CEMENTERIOS
- ESTRADAS
- LIÑA AÉREA DE ALTA TENSIÓN
- ZONA DE POLICÍA DE CAUCES
- DOMINIO PÚBLICO HIDRAULICO

SISTEMAS XERAIS

- SISTEMA XERAL DE INFRAESTRUTURAS DE SERVIZOS
- SISTEMA XERAL DE ESPAZOS LIBRES
- SISTEMA XERAL DE EQUIPAMENTOS
- de dispositivo ad administrativo
- re redución ad sanitario
- ed educativo ad asistencial
- sc socio-cultural
- (P) TITULARIDADE PÚBLICA
- (Pv) TITULARIDADE PRIVADA

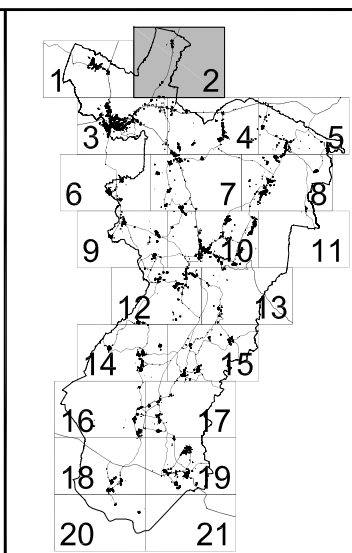
- REDES DE ALTA TENSIÓN 220kV e 66kV
- REDE DE ALTA TENSIÓN 15kV
- REDE DE ABASTECIMENTO DE AUGA
- REDE DE SANEAMENTO
- SISTEMA XERAL DE PASEO FLUVIAL
- REDE VIARIA
- CAMINO DE MUXIA A SANTIAGO

ACCIÓNS PREVISTAS

- SXE-nº EQUIPAMENTOS
- SXEL-nº ESPAZOS LIBRES
- SXIS-nº INFRAESTRUTURA
- SXIV-nº REDE VIARIA
- DELIMITACIÓN DE ACCIÓNS


PATRIMONIO ARQUEOLÓXICO

- ZONA DE PROTECCIÓN INTEGRAL/ ELEMENTO PUNTUAL (GIL1)
- ZONA DE RESPECTO ESPECIAL/ ELEMENTO PUNTUAL (GIL2)
- ZONA DE RESPECTO (GIL3/GIL)
- CÓDIGO DE ELEMENTO ARQUEOLÓXICO
- castro
- túmulo
- indeterminado
- medieval
- bronce
- elemento desaparecido
- PATRIMONIO ARQUITECTÓNICO/ETNOGRÁFICO
- ZONA DE PROTECCIÓN INTEGRAL/ ELEMENTO PUNTUAL
- ZONA DE RESPECTO
- ENTORNO B.L.C. DAS TORRES DO ALLO
- CÓDIGO DE ELEMENTO ARQUITECTÓNICO



PLAN XERAL DE ORDENACIÓN MUNICIPAL

ZAS



DOCUMENTO DE APROBACIÓN DEFINITIVA

OCTUBRO 2.007



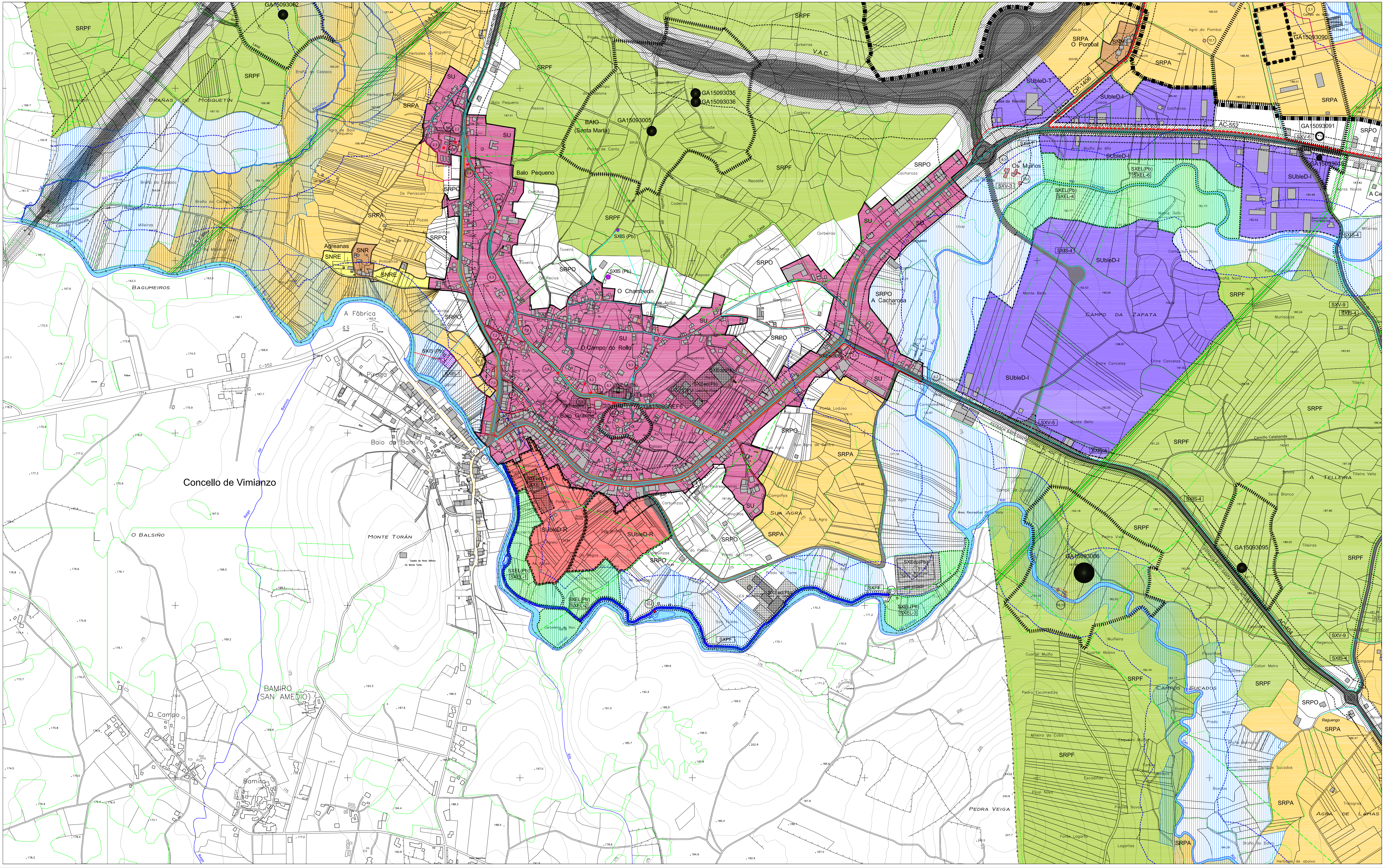
ORDENACIÓN
ESTRUTURA XERAL E ORGÁNICA DO TERRITORIO

CÓDIGO DE PLANO:

EX-02

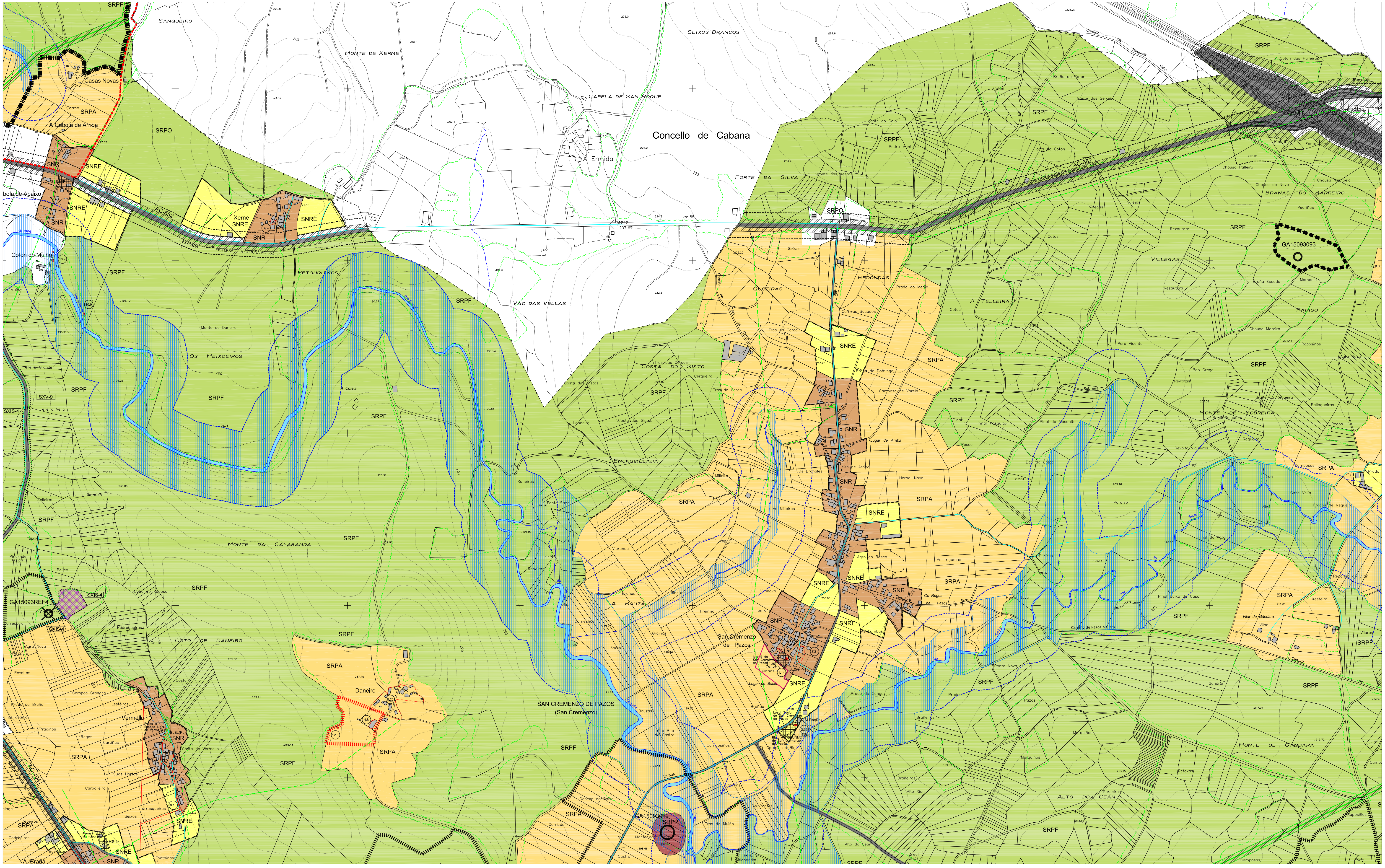
ANGEL L. MONTEOLIVA DIAZ, ARQUITECTO

ESCALA: 1 / 5.000



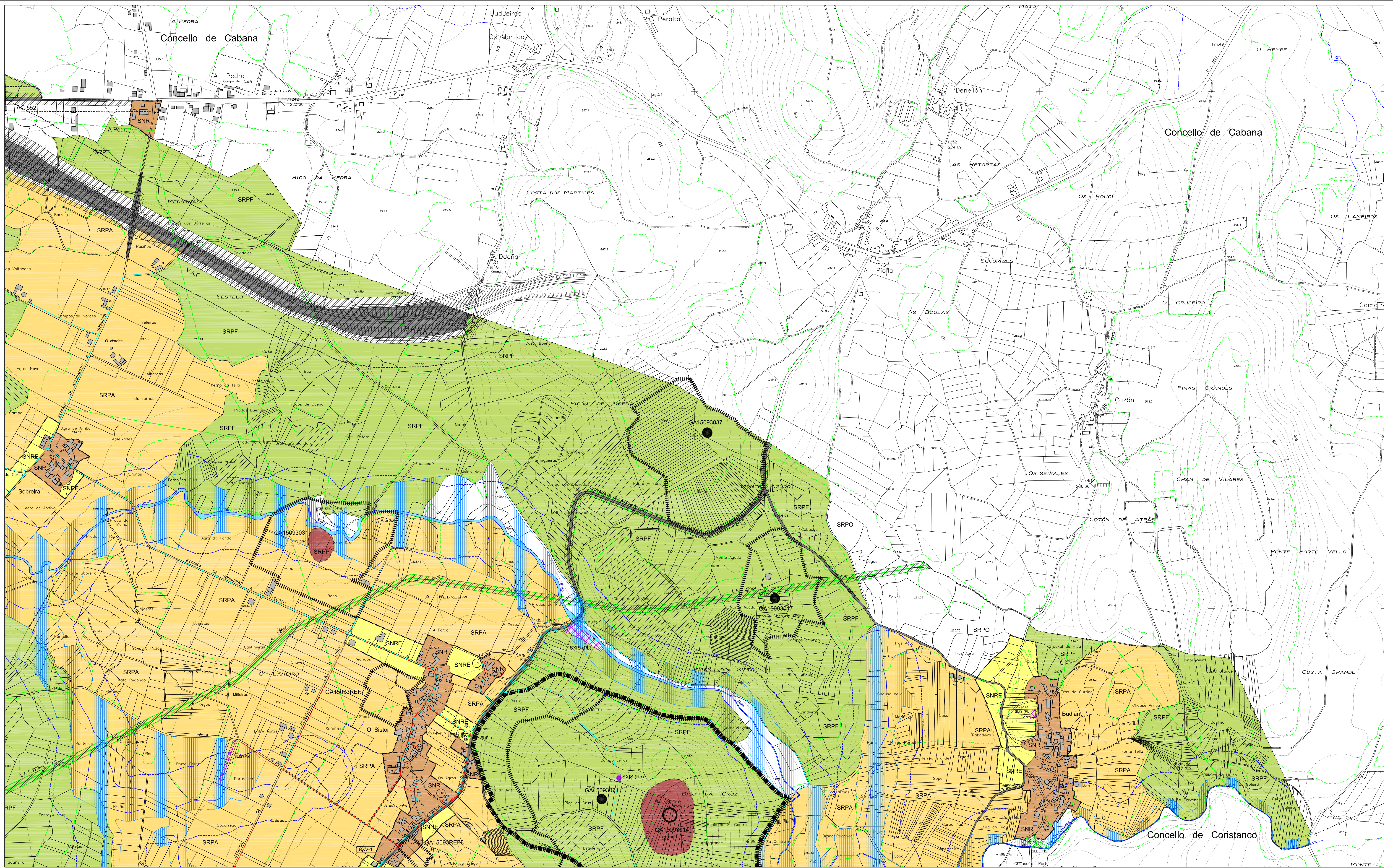
Concello de Vimianzo

<p>CLASIFICACIÓN DO SOLO</p> <ul style="list-style-type: none"> SOLO URBANO SOLO DE NÚCLEO RURAL SOLO DE NÚCLEO RURAL DE EXPANSIÓN SOLO URBANIZABLE DELIMITADO RESIDENCIAL SOLO URBANIZABLE DELIMITADO INDUSTRIAL SOLO RÚSTICO DE PROTECCIÓN ORDINARIA SOLO RÚSTICO DE PROTECCIÓN AGROPECUARIA SOLO RÚSTICO DE PROTECCIÓN FORESTAL OU DE MONTE SOLO RÚSTICO DE PROTECCIÓN DO PATRIMONIO SOLO RÚSTICO DE PROTECCIÓN DE INFRAESTRUTURA SOLO RÚSTICO DE PROTECCIÓN DAS AUGAS SOLO RÚSTICO DE PROTECCIÓN DA PAISAXE 	<p>AFECCIÓNS</p> <ul style="list-style-type: none"> CEMITERIOS ESTRADAS LIÑA AÉREA DE ALTA TENSIÓN ZONA DE POLICÍA DE CAUCES DOMINIO PÚBLICO HIDRÁULICO 	<p>SISTEMAS XERAIS</p> <ul style="list-style-type: none"> SISTEMA XERAL DE INFRAESTRUTURAS DE SERVIZOS SISTEMA XERAL DE ESPAZOS LIBRES SISTEMA XERAL DE EQUIPAMENTOS <p>de deportivo ad administrativo re relixioso sa sanitario ed educativo as asistencial sc sociocultural</p> <p>(Pb) TITULARIDADE PÚBLICA (Pv) TITULARIDADE PRIVADA</p>	<p>REDES DE ALTA TENSIÓN 220kv E 66kv</p> <ul style="list-style-type: none"> REDE DE ALTA TENSIÓN 15kv REDE DE ABASTECIMENTO DE AUGA REDE DE SANEAMENTO SISTEMA XERAL DE PASEO FLUVIAL REDE VIARIA CAMINO DE MUXIA A SANTIAGO 	<p>ACCIÓNS PREVISTAS</p> <ul style="list-style-type: none"> EQUIPAMENTOS ESPAZOS LIBRES INFRAESTRUTURA REDE VIARIA DELIMITACIÓN DE ACCIÓNS 	<p>PATRIMONIO ARQUEOLÓXICO</p> <ul style="list-style-type: none"> ZONA DE PROTECCIÓN INTEGRAL/ ELEMENTO PUNTUAL (GIL.1) ZONA DE RESPECTO ESPECIAL/ ELEMENTO PUNTUAL (GIL.2) ZONA DE RESPECTO (GIL.3/GIL) CÓDIGO DE ELEMENTO ARQUEOLÓXICO <p>○ castro * indeterminado ◇ bronce ● túmulo △ medieval X elemento desaparecido</p> <p>PATRIMONIO ARQUITECTÓNICO/ETNOGRÁFICO</p> <ul style="list-style-type: none"> ZONA DE PROTECCIÓN INTEGRAL/ ELEMENTO PUNTUAL ZONA DE RESPECTO ENTORNO B.I.C. DAS TORRES DO ALLO CÓDIGO DE ELEMENTO ARQUITECTÓNICO 		<p>PLAN XERAL DE ORDENACIÓN MUNICIPAL</p> <p style="text-align: center; font-size: 2em;">ZAS</p> <p style="text-align: center;">ORDENACIÓN</p> <p style="text-align: center;">ESTRUTURA XERAL E ORGÁNICA DO TERRITORIO</p> <p style="text-align: center;">DOCUMENTO DE APROBACIÓN DEFINITIVA OCTUBRO 2.007</p> <p style="text-align: center;">CÓDIGO DE PLANO: EX-03</p> <p style="text-align: center;">ESCALA: 1 / 5.000</p> <p style="text-align: center;">ANGEL L. MONTEOLIVA DIAZ, ARQUITECTO</p>
--	--	--	---	---	--	--	---



Concello de Cabana

<p>CLASIFICACIÓN DO SOLO</p> <ul style="list-style-type: none"> SU SOLO URBANO SNR SOLO DE NÚCLEO RURAL SNRE SOLO DE NÚCLEO RURAL DE EXPANSIÓN SUR SOLO URBANIZABLE DELIMITADO RESIDENCIAL SURD SOLO URBANIZABLE DELIMITADO INDUSTRIAL SRPO SOLO RÚSTICO DE PROTECCIÓN ORDINARIA SRPA SOLO RÚSTICO DE PROTECCIÓN AGROPECUARIA SRPF SOLO RÚSTICO DE PROTECCIÓN FORESTAL OU DE MONTE SRPPI SOLO RÚSTICO DE PROTECCIÓN DO PATRIMONIO SRPPII SOLO RÚSTICO DE PROTECCIÓN DE INFRAESTRUTURA SRPPIII SOLO RÚSTICO DE PROTECCIÓN DAS AUGAS SRPPIV SOLO RÚSTICO DE PROTECCIÓN DA PAISAXE 	<p>AFECCIÓN</p> <ul style="list-style-type: none"> CEMITERIOS ESTRADAS LIÑA AÉREA DE ALTA TENSIÓN ZONA DE POLICÍA DE CAUCES DOMINIO PÚBLICO HIDRÁULICO 	<p>SISTEMAS XERAIS</p> <ul style="list-style-type: none"> SISTEMA XERAL DE INFRAESTRUTURAS DE SERVIZOS SISTEMA XERAL DE ESPAZOS LIBRES SISTEMA XERAL DE EQUIPAMENTOS de deportivo ad administrativo re relixioso sa sanitario ed educativo as asistencial sc sociocultural (Pb) TITULARIDADE PÚBLICA (Pv) TITULARIDADE PRIVADA 	<p>REDES DE ALTA TENSIÓN 220kv E 66kv</p> <ul style="list-style-type: none"> REDE DE ALTA TENSIÓN 15kv REDE DE ABASTECIMENTO DE AUGA REDE DE SANEAMENTO SISTEMA XERAL DE PASEO FLUVIAL REDE VIARIA CAMINO DE MUXIA A SANTIAGO 	<p>ACCIÓNS PREVISTAS</p> <ul style="list-style-type: none"> ESPAZOS LIBRES INFRAESTRUTURA REDE VIARIA DELIMITACIÓN DE ACCIÓNS 	<p>PATRIMONIO ARQUEOLÓXICO</p> <ul style="list-style-type: none"> ZONA DE PROTECCIÓN INTEGRAL/ ELEMENTO PUNTUAL (GII.1) ZONA DE RESPECTO ESPECIAL/ ELEMENTO PUNTUAL (GII.2) ZONA DE RESPECTO (GII.3/GII) CÓDIGO DE ELEMENTO ARQUEOLÓXICO castro túmulo indeterminado medieval bronce elemento desaparecido <p>PATRIMONIO ARQUITECTÓNICO/ETNOGRÁFICO</p> <ul style="list-style-type: none"> ZONA DE PROTECCIÓN INTEGRAL/ ELEMENTO PUNTUAL ZONA DE RESPECTO ENTORNO B.I.C. DAS TORRES DO ALLO CÓDIGO DE ELEMENTO ARQUITECTÓNICO 		<p>PLAN XERAL DE ORDENACIÓN MUNICIPAL</p> <p>ZAS</p> <p>DOCUMENTO DE APROBACIÓN DEFINITIVA OUTUBRO 2.007</p> <p>ORDENACIÓN</p> <p>ESTRUTURA XERAL E ORGÁNICA DO TERRITORIO</p> <p>CÓDIGO DE PLANO: EX-04</p> <p>ESCALA: 1 / 5.000</p> <p>ANGEL L. MONTEOLIVA DIAZ, ARQUITECTO</p>
--	--	--	--	--	---	--	---



CLASIFICACIÓN DO SOLO

SU	SOLO URBANO
SNR	SOLO DE NÚCLEO RURAL
SNRE	SOLO DE NÚCLEO RURAL DE EXPANSIÓN
SRPDR	SOLO URBANIZABLE DELIMITADO RESIDENCIAL
SRPDI	SOLO URBANIZABLE DELIMITADO INDUSTRIAL
SRPO	SOLO RÚSTICO DE PROTECCIÓN ORDINARIA
SRPA	SOLO RÚSTICO DE PROTECCIÓN AGROPECUARIA
SRPF	SOLO RÚSTICO DE PROTECCIÓN FORESTAL OU DE MONTE
SRPP	SOLO RÚSTICO DE PROTECCIÓN DO PATRIMONIO
SRPI	SOLO RÚSTICO DE PROTECCIÓN DE INFRAESTRUTURA
SRPIA	SOLO RÚSTICO DE PROTECCIÓN DAS AUGAS
SRPIX	SOLO RÚSTICO DE PROTECCIÓN DA PAISAXE

AFECCIÓNS

—	CEMITERIOS
—	ESTRADAS
—	LÍNA AÉREA DE ALTA TENSIÓN
—	ZONA DE POLICÍA DE CAUCES
—	DOMINIO PÚBLICO HIDRÁULICO

SISTEMAS XERAIS

—	SISTEMA XERAL DE INFRAESTRUTURAS DE SERVIZOS
—	SISTEMA XERAL DE ESPAZOS LIBRES
—	SISTEMA XERAL DE EQUIPAMENTOS
—	de deportivo ad administrativo
—	re relixioso sa sanitario
—	ed educativo as asistencial
—	sc socio-cultural
(Pb)	TITULARIDADE PÚBLICA
(Pv)	TITULARIDADE PRIVADA

REDES DE ALTA TENSIÓN 220kV E 66kV

REDE DE ALTA TENSIÓN 15kV

REDE DE ABASTECIMENTO DE AUGA

REDE DE SANEAMENTO

SISTEMA XERAL DE PASEO FLUVIAL

REDE VIARIA

CAMIÑO DE MUXÍA A SANTIAGO

ACCIÓNS PREVISTAS

SXE-nº	EQUIPAMENTOS
SXEL-nº	ESPAZOS LIBRES
SXIS-nº	INFRAESTRUTURA
SXV-nº	REDE VIARIA
—	DELIMITACIÓN DE ACCIÓNS

PATRIMONIO ARQUEOLÓXICO

ZONA DE PROTECCIÓN INTEGRAL/ ELEMENTO PUNTUAL (GIL1)

ZONA DE RESPECTO ESPECIAL/ ELEMENTO PUNTUAL (GIL2)

ZONA DE RESPECTO (GIL3/GIIL)

CÓDIGO DE ELEMENTO ARQUEOLÓXICO

○ castro * indeterminado ◇ bronce

● túmulo △ medieval ✕ elemento desaparecido

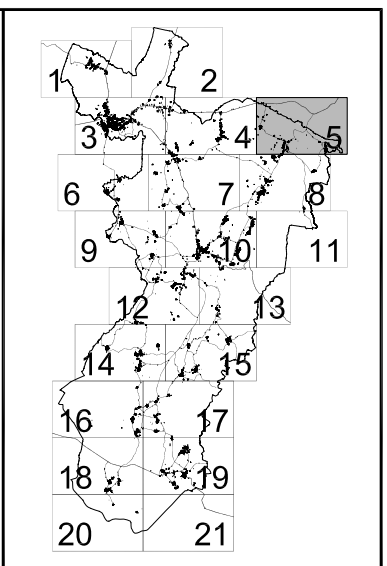
PATRIMONIO ARQUITECTÓNICO/ETNOGRÁFICO

ZONA DE PROTECCIÓN INTEGRAL/ ELEMENTO PUNTUAL

ZONA DE RESPECTO

ENTORNO B.I.C. DAS TORRES DO ALLO

CÓDIGO DE ELEMENTO ARQUITECTÓNICO



PLAN XERAL DE ORDENACIÓN MUNICIPAL

ZAS

DOCUMENTO DE APROBACIÓN DEFINITIVA **OCTUBRO 2007**

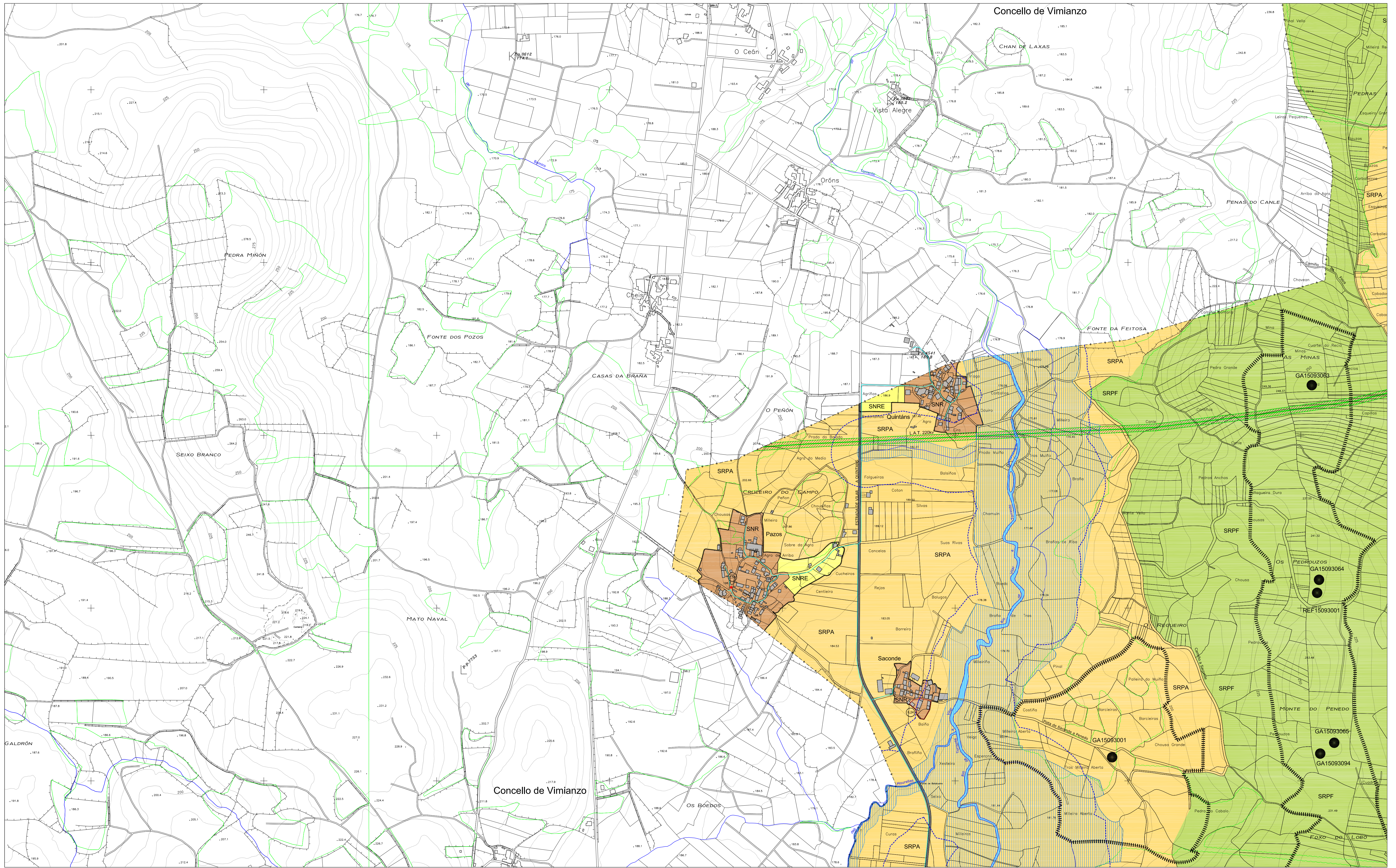
ORDENACIÓN

ESTRUTURA XERAL E ORGÁNICA DO TERRITORIO

EX-05

ESCALA: 1 / 5.000

ANGEL L. MONTEUVA DÍAZ, ARQUITECTO



Concello de Vimianzo

Concello de Vimianzo

CLASIFICACIÓN DO SOLO

SU	SOLO URBANO
SNR	SOLO DE NÚCLEO RURAL
SNRE	SOLO DE NÚCLEO RURAL DE EXPANSIÓN
SUR	SOLO URBANIZABLE DELIMITADO RESIDENCIAL
SURDI	SOLO URBANIZABLE DELIMITADO INDUSTRIAL
SRPO	SOLO RÚSTICO DE PROTECCIÓN ORDINARIA
SRPA	SOLO RÚSTICO DE PROTECCIÓN AGROPECUARIA
SRPF	SOLO RÚSTICO DE PROTECCIÓN FORESTAL OU DE MONTE
SRPP	SOLO RÚSTICO DE PROTECCIÓN DO PATRIMONIO
	SOLO RÚSTICO DE PROTECCIÓN DE INFRAESTRUTURA
	SOLO RÚSTICO DE PROTECCIÓN DAS AUGAS
	SOLO RÚSTICO DE PROTECCIÓN DA PAISAXE

AFECCIÓNS

—●—	CEMITERIOS
—●—	ESTRADAS
—●—	LÍNA AÉREA DE ALTA TENSIÓN
—●—	ZONA DE POLICÍA DE CAUCES
—●—	DOMINIO PÚBLICO HIDRÁULICO

SISTEMAS XERAIS

—●—	SISTEMA XERAL DE INFRAESTRUTURAS DE SERVIZOS
—●—	SISTEMA XERAL DE ESPAZOS LIBRES
—●—	SISTEMA XERAL DE EQUIPAMENTOS
—●—	de deportivo ad administrativo
—●—	re relixioso sa sanitario
—●—	ed educativo as asistencial
—●—	sc socio-cultural
(Pb)	TITULARIDADE PÚBLICA
(Pv)	TITULARIDADE PRIVADA

ACCÍONS PREVISTAS

—●—	REDES DE ALTA TENSIÓN 220kv E 66kv
—●—	REDE DE ALTA TENSIÓN 15kv
—●—	REDE DE ABASTECIMENTO DE AUGA
—●—	REDE DE SANEAMENTO
—●—	SISTEMA XERAL DE PASEO FLUVIAL
—●—	REDE VIARIA
—●—	CAMIÑO DE MUXÍA A SANTIAGO

ACCÍONS PREVISTAS

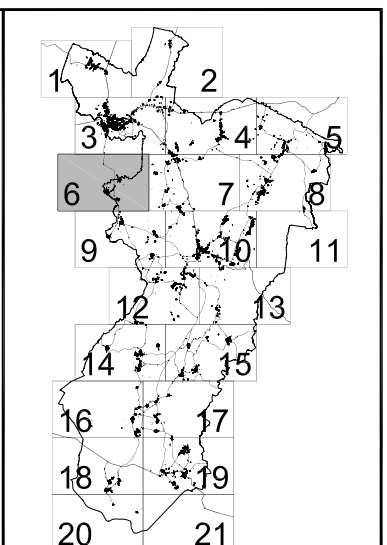
SXE-nº	EQUIPAMENTOS
SXEL-nº	ESPAZOS LIBRES
SXIS-nº	INFRAESTRUTURA
SXV-nº	REDE VIARIA
—●—	DELIMITACIÓN DE ACCÍONS

PATRIMONIO ARQUEOLÓXICO

—●—	ZONA DE PROTECCIÓN INTEGRAL/ELEMENTO PUNTUAL (GIL1)
—●—	ZONA DE RESPECTO ESPECIAL/ELEMENTO PUNTUAL (GIL2)
—●—	ZONA DE RESPECTO (GIL3/GIL4)
—●—	CÓDIGO DE ELEMENTO ARQUEOLÓXICO
○	castro
●	túmulo
*	indeterminado
◇	bronce
△	medieval
×	elemento desaparecido

PATRIMONIO ARQUITECTÓNICO/ETNOGRÁFICO

—●—	ZONA DE PROTECCIÓN INTEGRAL/ELEMENTO PUNTUAL
—●—	ZONA DE RESPECTO
—●—	ENTORNO B.I.C. DAS TORRES DO ALLO
—●—	CÓDIGO DE ELEMENTO ARQUITECTÓNICO



PLAN XERAL DE ORDENACIÓN MUNICIPAL

ZAS

DOCUMENTO DE APROBACIÓN DEFINITIVA **OCTUBRO 2007**

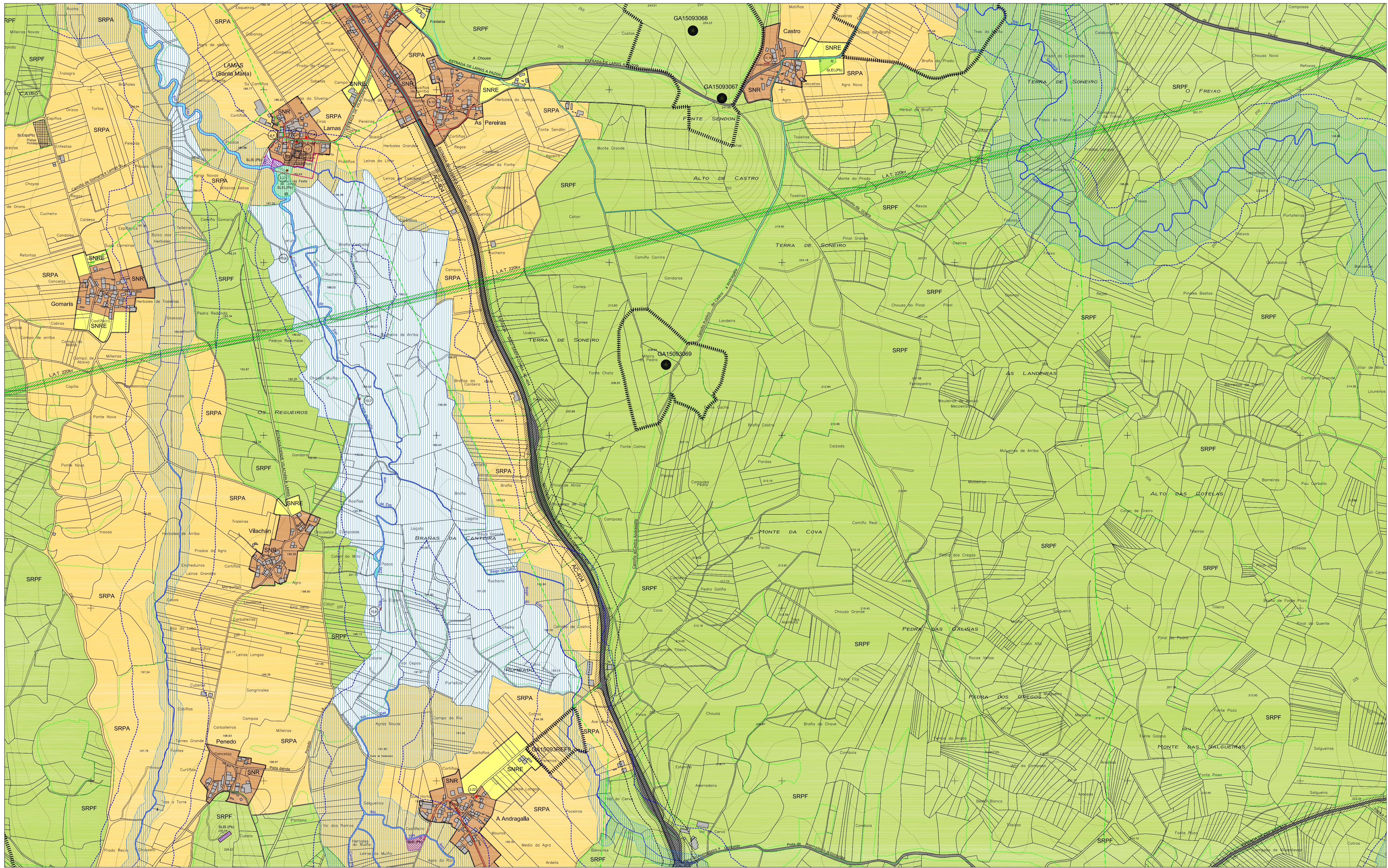
ORDENACIÓN

ESTRUTURA XERAL E ORGÁNICA DO TERRITORIO

CÓDIGO DE PLANO: **EX-06**

ESCALA: 1 / 5.000

ANGEL L. MONTEIÑA DÍAZ, ARQUITECTO



CLASIFICACIÓN DO SOLO

	SOLO URBANO
	SOLO DE NÚCLEO RURAL
	SOLO DE NÚCLEO RURAL DE EXPANSIÓN
	SOLO URBANIZABLE DELIMITADO RESIDENCIAL
	SOLO URBANIZABLE DELIMITADO INDUSTRIAL
	SOLO RÚSTICO DE PROTECCIÓN ORDINARIA
	SOLO RÚSTICO DE PROTECCIÓN AGROPECUARIA
	SOLO RÚSTICO DE PROTECCIÓN FORESTAL OU DE MONTE
	SOLO RÚSTICO DE PROTECCIÓN DO PATRIMONIO
	SOLO RÚSTICO DE PROTECCIÓN DE INFRAESTRUTURA
	SOLO RÚSTICO DE PROTECCIÓN DAS AUGAS
	SOLO RÚSTICO DE PROTECCIÓN DA PAISAXE

AFECCIÓNS

	CEMETERIOS
	ESTRADAS
	LINA AÉREA DE ALTA TENSIÓN
	ZONA DE POLICÍA DE CAUCES
	DOMINIO PÚBLICO HIDRÁULICO

SISTEMAS XERAIS

	SISTEMA XERAL DE INFRAESTRUTURAS DE SERVIZOS
	SISTEMA XERAL DE ESPAZOS LIBRES
	SISTEMA XERAL DE EQUIPAMENTOS
	de deportivo ad administrativo
	re relixioso sa sanitario
	ed educativo as asistencial
	sc socio-cultural
	(Pb) TITULARIDADE PÚBLICA
	(Pv) TITULARIDADE PRIVADA

ACCÍONS PREVISTAS

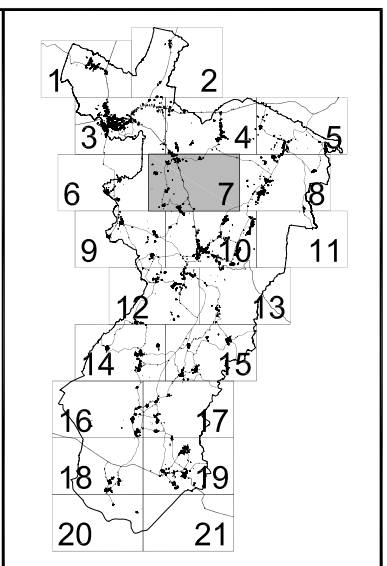
	EQUIPAMENTOS
	ESPAZOS LIBRES
	INFRAESTRUTURA
	REDE VIARIA
	DELIMITACIÓN DE ACCÍONS

REDES DE ALTA TENSIÓN 220kV E 66kV

	REDES DE ALTA TENSIÓN 220kV E 66kV
	REDE DE ALTA TENSIÓN 15kV
	REDE DE ABASTECIMENTO DE AUGA
	REDE DE SANEAMENTO
	SISTEMA XERAL DE PASEO FLUVIAL
	REDE VIARIA
	CAMIÑO DE MUXÍA A SANTIAGO

PATRIMONIO ARQUEOLÓXICO

	ZONA DE PROTECCIÓN INTEGRAL/ELEMENTO PUNTUAL (GIL1)
	ZONA DE RESPECTO ESPECIAL/ELEMENTO PUNTUAL (GIL2)
	ZONA DE RESPECTO (GIL3/GIL4)
	CÓDIGO DE ELEMENTO ARQUEOLÓXICO
	castro
	túmulo
	indeterminado
	bronce
	medieval
	elemento desaparecido
	PATRIMONIO ARQUITECTÓNICO/ETNOGRÁFICO
	ZONA DE PROTECCIÓN INTEGRAL/ELEMENTO PUNTUAL
	ZONA DE RESPECTO
	ENTORNO B.I.C. DAS TORRES DO ALLO
	CÓDIGO DE ELEMENTO ARQUITECTÓNICO



PLAN XERAL DE ORDENACIÓN MUNICIPAL

ZAS

DOCUMENTO DE APROBACIÓN DEFINITIVA **OCTUBRO 2007**

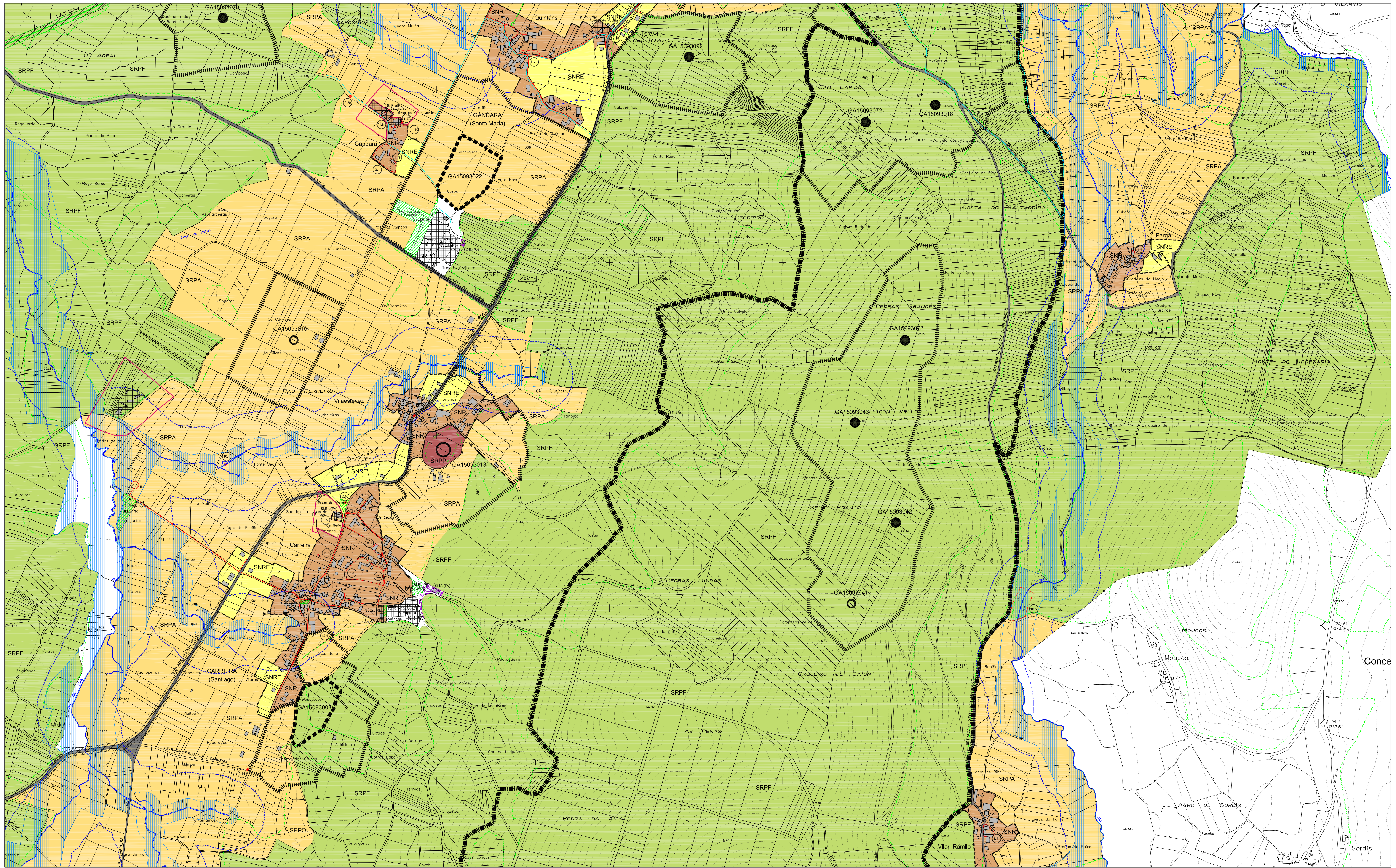
ORDENACIÓN

ESTRUTURA XERAL E ORGÁNICA DO TERRITORIO

EX-07

ESCALA: 1 / 5.000

ANGEL L. MONTEOLIVA DÍAZ, ARQUITECTO



CLASIFICACIÓN DO SOLO

	SOLO URBANO
	SOLO DE NÚCLEO RURAL
	SOLO DE NÚCLEO RURAL DE EXPANSIÓN
	SOLO URBANIZABLE DELIMITADO RESIDENCIAL
	SOLO URBANIZABLE DELIMITADO INDUSTRIAL
	SOLO RÚSTICO DE PROTECCIÓN ORDINARIA
	SOLO RÚSTICO DE PROTECCIÓN AGROPECUARIA
	SOLO RÚSTICO DE PROTECCIÓN FORESTAL OU DE MONTE
	SOLO RÚSTICO DE PROTECCIÓN DO PATRIMONIO
	SOLO RÚSTICO DE PROTECCIÓN DE INFRAESTRUTURA
	SOLO RÚSTICO DE PROTECCIÓN DAS AUGAS
	SOLO RÚSTICO DE PROTECCIÓN DA PAISAXE

AFECCIÓNS

	CEMITERIOS
	ESTRADAS
	LÍNA AÉREA DE ALTA TENSIÓN
	ZONA DE POLICÍA DE CAUCES
	DOMINIO PÚBLICO HIDRÁULICO

SISTEMAS XERAIS

	SISTEMA XERAL DE INFRAESTRUTURAS DE SERVIZOS
	SISTEMA XERAL DE ESPAZOS LIBRES
	SISTEMA XERAL DE EQUIPAMENTOS
	de deportivo ad administrativo
	re relixioso sa sanitario
	ed educativo as asistencial
	sc socio-cultural
	(Pb) TITULARIDADE PÚBLICA
	(Pv) TITULARIDADE PRIVADA

ACCÍONS PREVISTAS

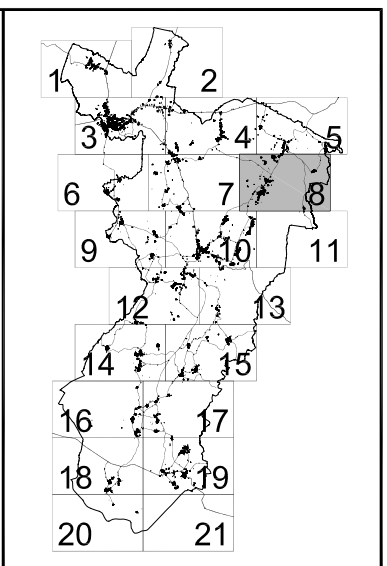
	REDES DE ALTA TENSIÓN 220kv E 66kv
	REDE DE ALTA TENSIÓN 15kv
	REDE DE ABASTECIMENTO DE AUGA
	REDE DE SANEAMENTO
	SISTEMA XERAL DE PASEO FLUVIAL
	REDE VIARIA
	CAMIÑO DE MUXÍA A SANTIAGO
	DELIMITACIÓN DE ACCÍONS

ACCÍONS PREVISTAS

	EQUIPAMENTOS
	ESPAZOS LIBRES
	INFRAESTRUTURA
	REDE VIARIA
	DELIMITACIÓN DE ACCÍONS

PATRIMONIO ARQUEOLÓXICO

	ZONA DE PROTECCIÓN INTEGRAL/ELEMENTO PUNTUAL (GIL1)
	ZONA DE RESPECTO ESPECIAL/ELEMENTO PUNTUAL (GIL2)
	ZONA DE RESPECTO (GIL3/GIL4)
	CÓDIGO DE ELEMENTO ARQUEOLÓXICO
	castro
	túmulo
	indeterminado
	medieval
	bronce
	elemento desaparecido
	PATRIMONIO ARQUITECTÓNICO/ETNOGRÁFICO
	ZONA DE PROTECCIÓN INTEGRAL/ELEMENTO PUNTUAL
	ZONA DE RESPECTO
	ENTORNO B.I.C. DAS TORRES DO ALLO
	CÓDIGO DE ELEMENTO ARQUITECTÓNICO



PLAN XERAL DE ORDENACIÓN MUNICIPAL

ZAS

DOCUMENTO DE APROBACIÓN DEFINITIVA **OCTUBRO 2007**

ORDENACIÓN

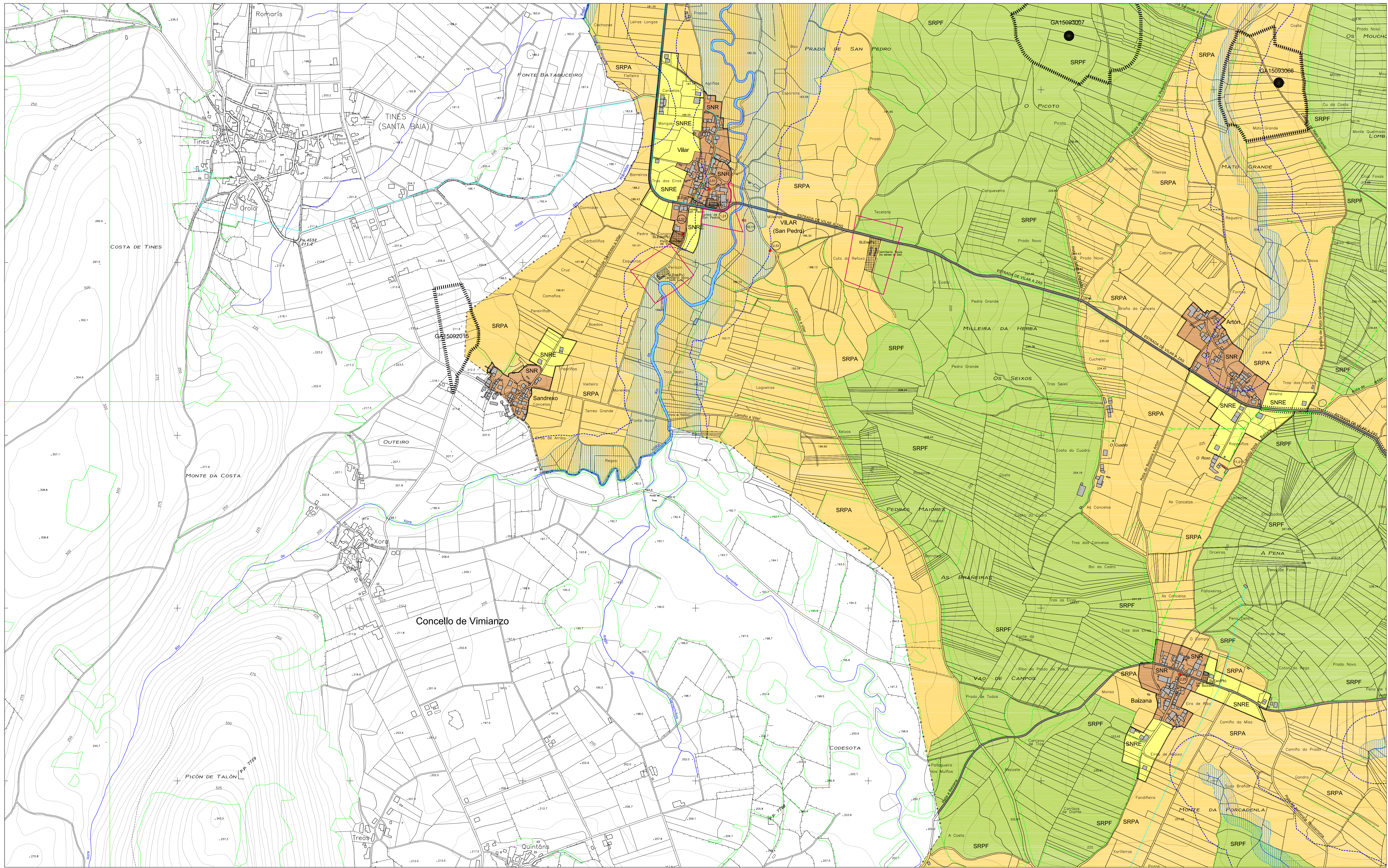
ESTRUTURA XERAL E ORGÁNICA DO TERRITORIO

CÓDIGO DE PLANO: **EX-08**

ESCALA: 1 / 5.000

WONTELLA ARQUITECTURA SL

ANGEL L. MONTELLA DIAZ, ARQUITECTO



CLASIFICACIÓN DO SOLO

	SOLO URBANO
	SOLO DE NÚCLEO RURAL
	SOLO DE NÚCLEO RURAL DE EXPANSIÓN
	SOLO URBANIZABLE DELIMITADO RESIDENCIAL
	SOLO URBANIZABLE DELIMITADO INDUSTRIAL
	SOLO RÚSTICO DE PROTECCIÓN ORDINARIA
	SOLO RÚSTICO DE PROTECCIÓN AGROPECUARIA
	SOLO RÚSTICO DE PROTECCIÓN FORESTAL OU DE MONTE
	SOLO RÚSTICO DE PROTECCIÓN DO PATRIMONIO
	SOLO RÚSTICO DE PROTECCIÓN DE INFRAESTRUTURA
	SOLO RÚSTICO DE PROTECCIÓN DAS AUGAS
	SOLO RÚSTICO DE PROTECCIÓN DA PAISAXE

AFECCIÓNS

	CEMITERIOS
	ESTRADAS
	LIÑA AÉREA DE ALTA TENSIÓN
	ZONA DE POLICÍA DE CAUCES
	DOMINIO PÚBLICO HIDRÁULICO

SISTEMAS XERAIS

	SISTEMA XERAL DE INFRAESTRUTURAS DE SERVIZOS
	SISTEMA XERAL DE ESPAZOS LIBRES
	SISTEMA XERAL DE EQUIPAMENTOS
	de deportivo ad administrativo
	re relixioso sa sanitario
	ed educativo as asistencial
	sc socio-cultural
	(Pb) TITULARIDADE PÚBLICA
	(Pv) TITULARIDADE PRIVADA

ACCÍONS PREVISTAS

	REDES DE ALTA TENSIÓN 220kv E 66kv
	REDE DE ALTA TENSIÓN 15kv
	REDE DE ABASTECIMENTO DE AUGA
	REDE DE SANEAMENTO
	SISTEMA XERAL DE PASEO FLUVIAL
	REDE VIARIA
	CAMIÑO DE MUXÍA A SANTIAGO

ACCÍONS PREVISTAS

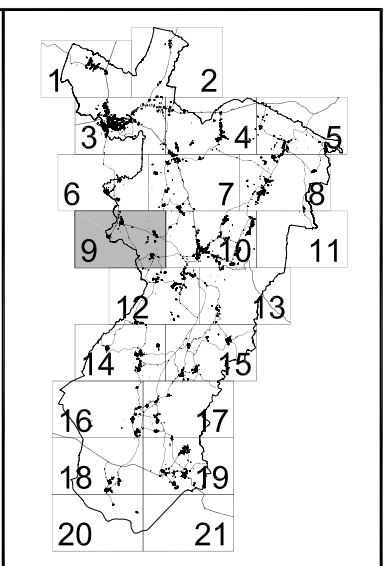
	EQUIPAMENTOS
	ESPAZOS LIBRES
	INFRAESTRUTURA
	REDE VIARIA
	DELIMITACIÓN DE ACCÍONS

PATRIMONIO ARQUEOLÓXICO

	ZONA DE PROTECCIÓN INTEGRAL/ELEMENTO PUNTUAL (GIL1)
	ZONA DE RESPECTO ESPECIAL/ELEMENTO PUNTUAL (GIL2)
	ZONA DE RESPECTO (GIL3/GIL4)
	CÓDIGO DE ELEMENTO ARQUEOLÓXICO
	castro
	túmulo
	indeterminado
	medieval
	bronce
	elemento desaparecido

PATRIMONIO ARQUITECTÓNICO/ETNOGRÁFICO

	ZONA DE PROTECCIÓN INTEGRAL/ELEMENTO PUNTUAL
	ZONA DE RESPECTO
	ENTORNO B.I.C. DAS TORRES DO ALLO
	CÓDIGO DE ELEMENTO ARQUITECTÓNICO



PLAN XERAL DE ORDENACIÓN MUNICIPAL

ZAS

DOCUMENTO DE APROBACIÓN DEFINITIVA **OCTUBRO 2007**

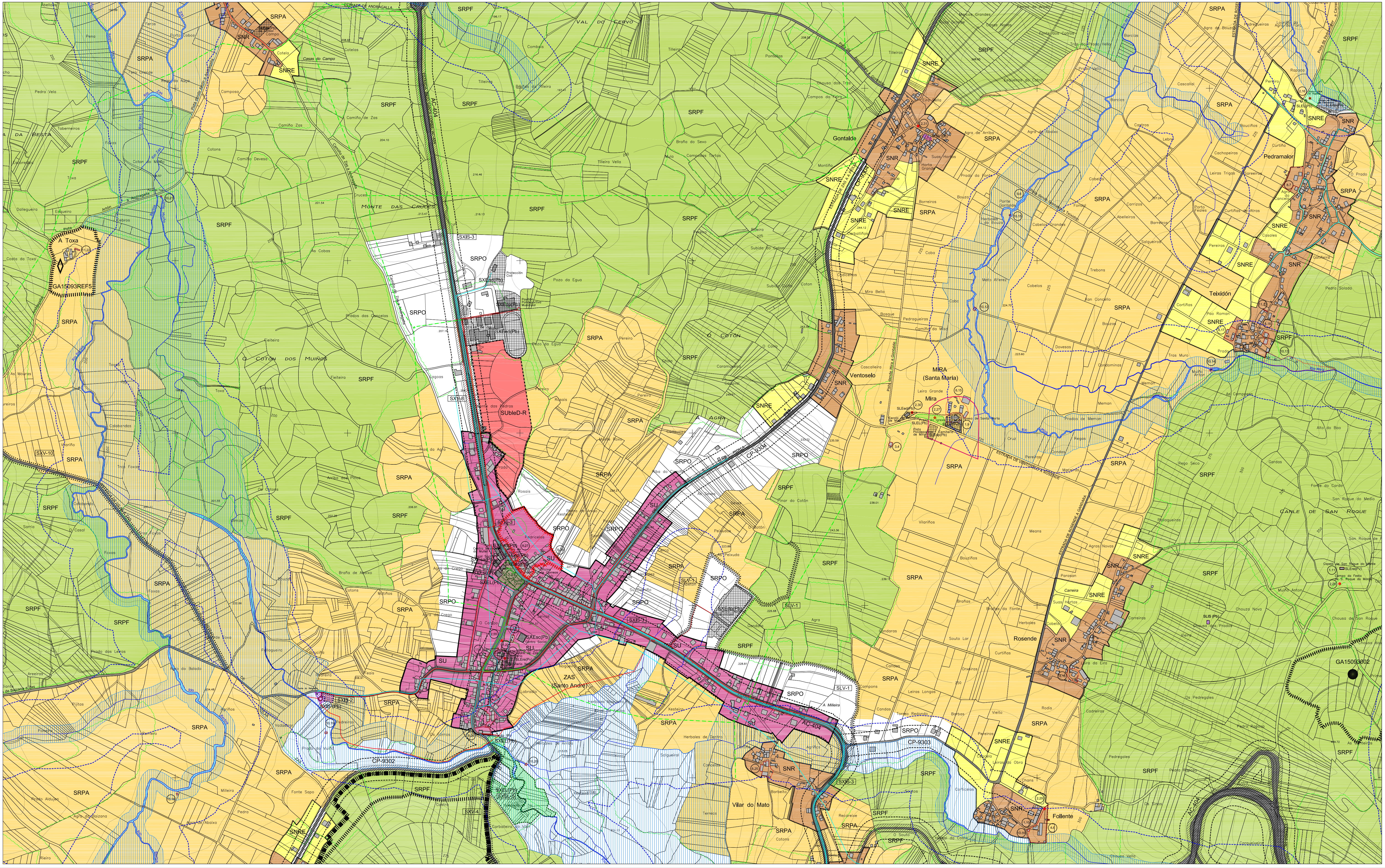
ORDENACIÓN

ESTRUTURA XERAL E ORGÁNICA DO TERRITORIO

EX-09

ESCALA: 1 / 5.000

ANGEL L. MONTEOLIVA DIAZ, ARQUITECTO



CLASIFICACIÓN DO SOLO

SU	SOLO URBANO
SNR	SOLO DE NÚCLEO RURAL
SNRE	SOLO DE NÚCLEO RURAL DE EXPANSIÓN
SUR	SOLO URBANIZABLE DELIMITADO RESIDENCIAL
SURD	SOLO URBANIZABLE DELIMITADO INDUSTRIAL
SRPO	SOLO RÚSTICO DE PROTECCIÓN ORDINARIA
SRPA	SOLO RÚSTICO DE PROTECCIÓN AGROPECUARIA
SRPF	SOLO RÚSTICO DE PROTECCIÓN FORESTAL OU DE MONTE
SRPP	SOLO RÚSTICO DE PROTECCIÓN DO PATRIMONIO
SRPI	SOLO RÚSTICO DE PROTECCIÓN DE INFRAESTRUTURA
SRPA	SOLO RÚSTICO DE PROTECCIÓN DAS AUGAS
SRPA	SOLO RÚSTICO DE PROTECCIÓN DA PAISAXE

AFECCIÓNS

—	CEMITERIOS
—	ESTRADAS
—	LIÑA AÉREA DE ALTA TENSIÓN
—	ZONA DE POLICÍA DE CAUCES
—	DOMINIO PÚBLICO HIDRÁULICO

SISTEMAS XERAIS

SXIS-1	SISTEMA XERAL DE INFRAESTRUTURAS DE SERVIZOS
SXEL	SISTEMA XERAL DE ESPAZOS LIBRES
SXEP	SISTEMA XERAL DE EQUIPAMENTOS
SXES-1	de deportivo
SXES-2	re relixioso
SXES-3	sa administrativo
SXES-4	sa sanitario
SXES-5	sa educativo
SXES-6	sa sociocultural
(Pb)	TITULARIDADE PÚBLICA
(Pv)	TITULARIDADE PRIVADA

ACCIONES PREVISTAS

SXE-nº	EQUIPAMENTOS
SXEL-nº	ESPAZOS LIBRES
SXIS-nº	INFRAESTRUTURA
SXV-nº	REDE VIARIA
—	DELIMITACIÓN DE ACCIÓNS

REDES DE ALTA TENSIÓN 220kv E 66kv

REDE DE ALTA TENSIÓN 15kv

REDE DE ABASTECIMENTO DE AUGA

REDE DE SANEAMENTO

SISTEMA XERAL DE PASEO FLUVIAL

REDE VIARIA

CAMINO DE MUXIA A SANTIAGO

PATRIMONIO ARQUEOLÓXICO

ZONA DE PROTECCIÓN INTEGRAL/ ELEMENTO PUNTUAL (GIL.1)

ZONA DE RESPECTO ESPECIAL/ ELEMENTO PUNTUAL (GIL.2)

ZONA DE RESPECTO (GIL.3/GIL)

CÓDIGO DE ELEMENTO ARQUEOLÓXICO

castro indeterminado bronce

túmulo medieval elemento desaparecido

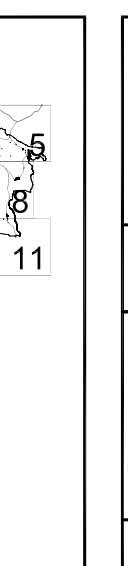
PATRIMONIO ARQUITECTÓNICO/ETNOGRÁFICO

ZONA DE PROTECCIÓN INTEGRAL/ ELEMENTO PUNTUAL

ZONA DE RESPECTO

ENTORNO B.I.C. DAS TORRES DO ALLO

CÓDIGO DE ELEMENTO ARQUITECTÓNICO



PLAN XERAL DE ORDENACIÓN MUNICIPAL

ZAS

DOCUMENTO DE APROBACIÓN DEFINITIVA **OUTUBRO 2.007**

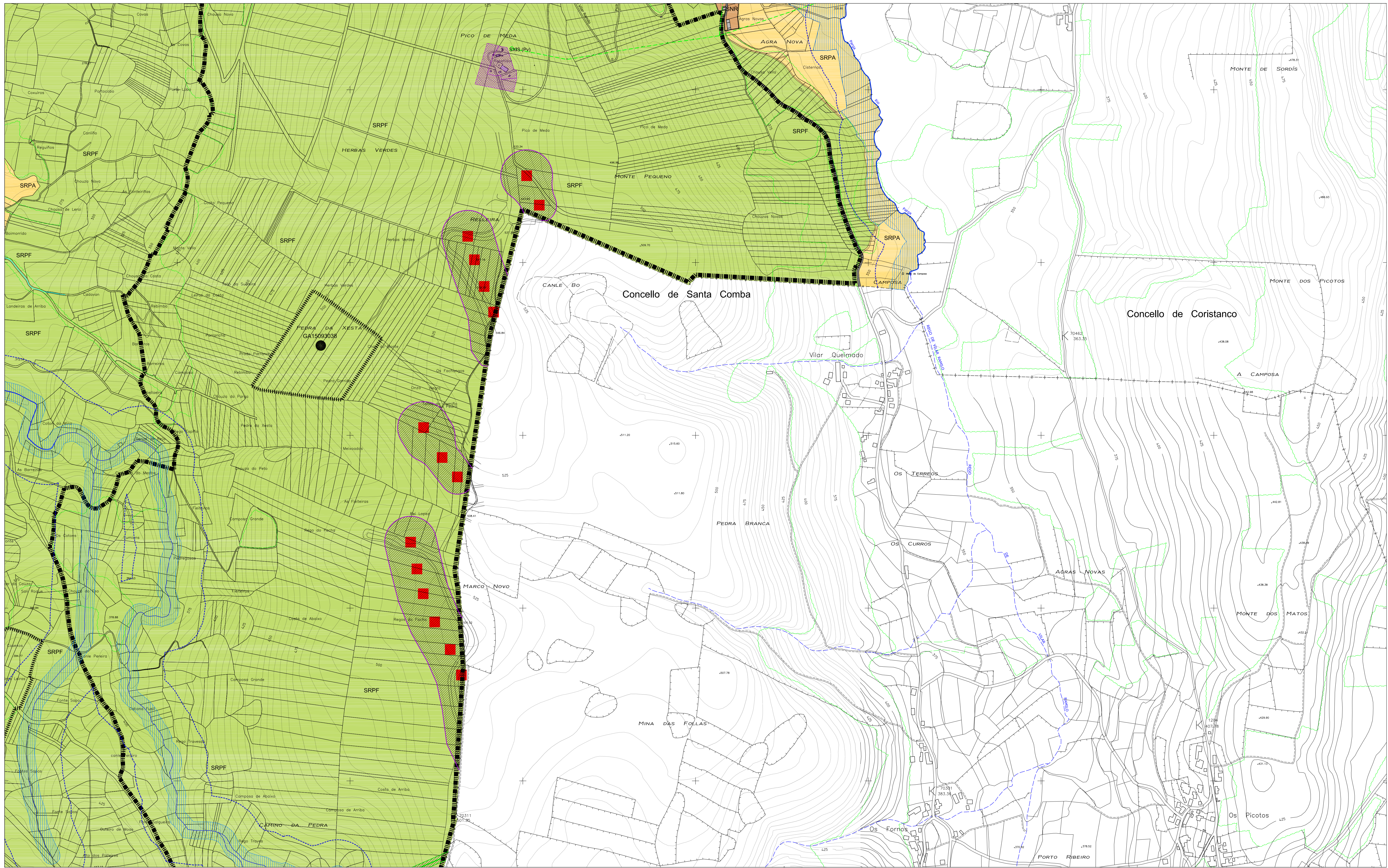
ORDENACIÓN

ESTRUTURA XERAL E ORGÁNICA DO TERRITORIO

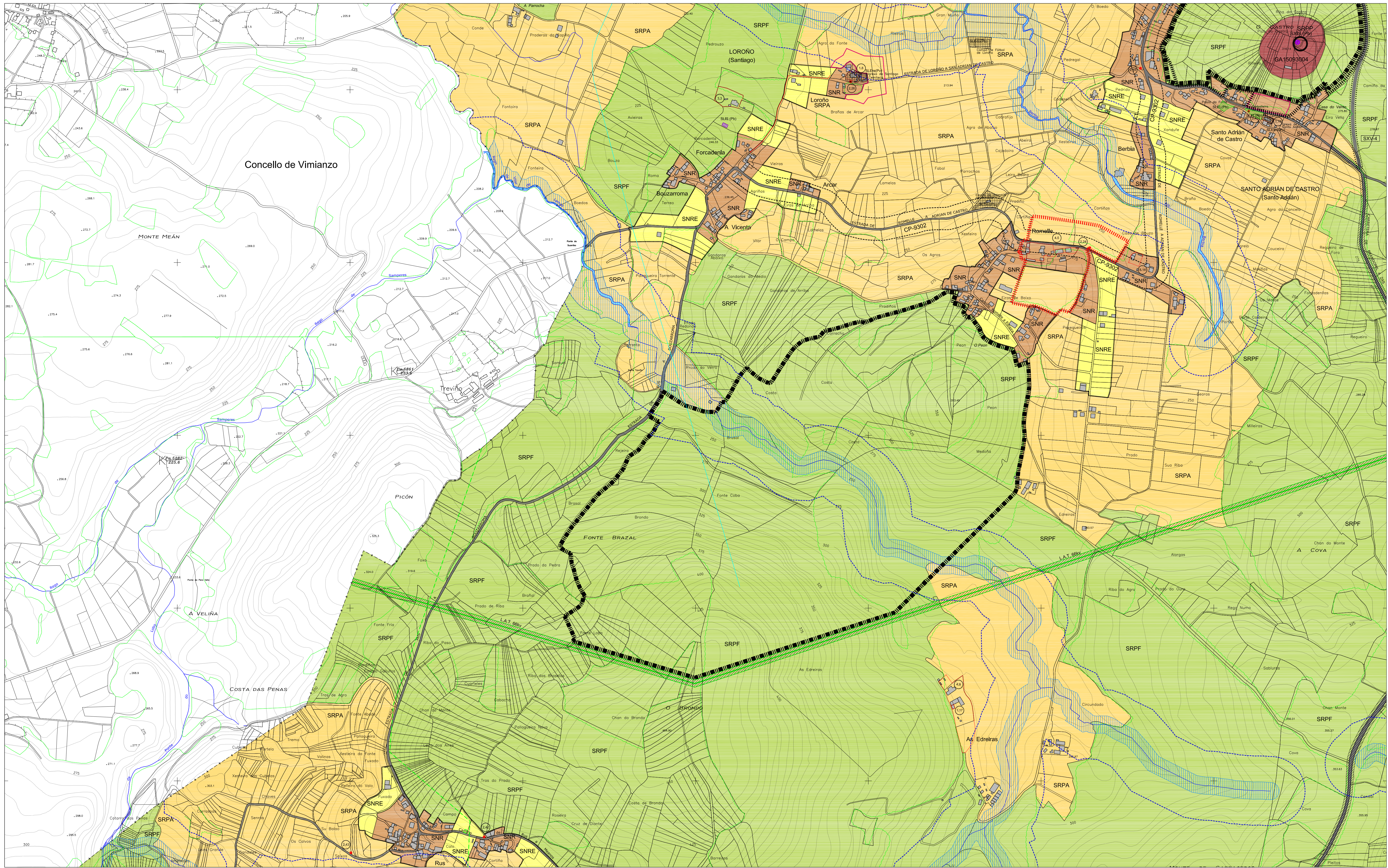
CÓDIGO DE PLANO: **EX-10**

ESCALA: 1 / 5.000

ANGEL L. MONTEOLIVA DIAZ, ARQUITECTO



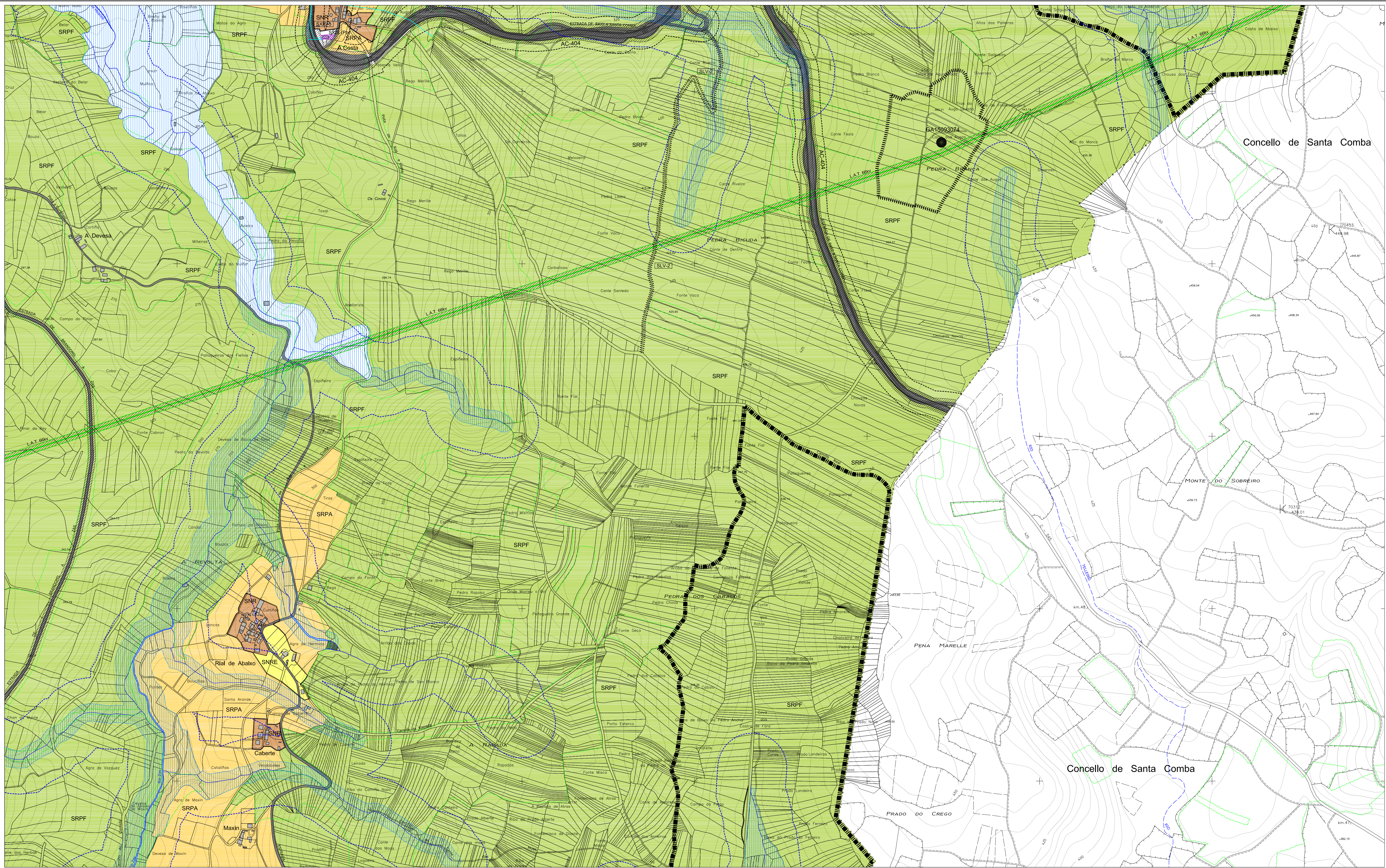
<p>CLASIFICACIÓN DO SOLO</p> <ul style="list-style-type: none"> SU SOLO URBANO SNR SOLO DE NÚCLEO RURAL SNRE SOLO DE NÚCLEO RURAL DE EXPANSIÓN SUR SOLO URBANIZABLE DELIMITADO RESIDENCIAL SURDI SOLO URBANIZABLE DELIMITADO INDUSTRIAL SRPO SOLO RÚSTICO DE PROTECCIÓN ORDINARIA SRPA SOLO RÚSTICO DE PROTECCIÓN AGROPECUARIA SRPF SOLO RÚSTICO DE PROTECCIÓN FORESTAL OU DE MONTE SRPI SOLO RÚSTICO DE PROTECCIÓN DO PATRIMONIO SRPFI SOLO RÚSTICO DE PROTECCIÓN DE INFRAESTRUTURA SRPFA SOLO RÚSTICO DE PROTECCIÓN DAS AUGAS SRPFI SOLO RÚSTICO DE PROTECCIÓN DA PAISAXE 	<p>AFECCIÓNS</p> <ul style="list-style-type: none"> CEMITERIOS ESTRADAS LIÑA AÉREA DE ALTA TENSIÓN ZONA DE POLICIA DE CAUCES DOMINIO PÚBLICO HIDRÁULICO 	<p>SISTEMAS XERAIS</p> <ul style="list-style-type: none"> SISTEMA XERAL DE INFRAESTRUTURAS DE SERVIZOS SISTEMA XERAL DE ESPAZOS LIBRES SISTEMA XERAL DE EQUIPAMENTOS de deportivo ad administrativo re recreativo sa sanitario ed educativo as asistencial sc socio-cultural (Pb) TITULARIDADE PÚBLICA (Pv) TITULARIDADE PRIVADA 	<p>ACCÍONS PREVISTAS</p> <ul style="list-style-type: none"> EQUIPAMENTOS ESPAZOS LIBRES INFRAESTRUTURA REDE VIARIA DELIMITACIÓN DE ACCÍONS 	<p>PATRIMONIO ARQUEOLÓXICO</p> <ul style="list-style-type: none"> ZONA DE PROTECCIÓN INTEGRAL/ELEMENTO PUNTUAL (GIL1) ZONA DE RESPECTO ESPECIAL/ ELEMENTO PUNTUAL (GIL2) ZONA DE RESPECTO (GIL3/GIL) CÓDIGO DE ELEMENTO ARQUEOLÓXICO castro túmulo indeterminado medieval bronce elemento desaparecido 	<p>PATRIMONIO ARQUITECTÓNICO/ETNOGRÁFICO</p> <ul style="list-style-type: none"> ZONA DE PROTECCIÓN INTEGRAL/ELEMENTO PUNTUAL ZONA DE RESPECTO ENTORNO B.I.C. DAS TORRES DO ALLO CÓDIGO DE ELEMENTO ARQUITECTÓNICO 		<p>PLAN XERAL DE ORDENACIÓN MUNICIPAL</p> <h1>ZAS</h1> <p>DOCUMENTO DE APROBACIÓN DEFINITIVA OCTUBRO 2007</p> <p>ORDENACIÓN</p> <p>ESTRUTURA XERAL E ORGÁNICA DO TERRITORIO</p> <p>CÓDIGO DE PLANO: EX-11</p> <p>ESCALA: 1 / 5.000</p> <p>ANGEL L. MONTEOLIVA DÍAZ, ARQUITECTO</p>
--	---	--	--	---	--	--	---



Concello de Vimianzo

GA 15093004

<p>CLASIFICACIÓN DO SOLO</p> <ul style="list-style-type: none"> SU SOLO URBANO SNR SOLO DE NÚCLEO RURAL SNRE SOLO DE NÚCLEO RURAL DE EXPANSIÓN SUR SOLO URBANIZABLE DELIMITADO RESIDENCIAL SURDI SOLO URBANIZABLE DELIMITADO INDUSTRIAL SRPO SOLO RÚSTICO DE PROTECCIÓN ORDINARIA SRPA SOLO RÚSTICO DE PROTECCIÓN AGROPECUARIA SRPF SOLO RÚSTICO DE PROTECCIÓN FORESTAL OU DE MONTE SRPI SOLO RÚSTICO DE PROTECCIÓN DO PATRIMONIO SRPIA SOLO RÚSTICO DE PROTECCIÓN DE INFRAESTRUTURA SRPIB SOLO RÚSTICO DE PROTECCIÓN DAS AUGAS SRPIE SOLO RÚSTICO DE PROTECCIÓN DA PAISAXE 	<p>AFECCIÓNS</p> <ul style="list-style-type: none"> CEMITERIOS ESTRADAS LÍNA AÉREA DE ALTA TENSIÓN ZONA DE POLICÍA DE CAUCES DOMINIO PÚBLICO HIDRÁULICO 	<p>SISTEMAS XERAIS</p> <ul style="list-style-type: none"> SISTEMA XERAL DE INFRAESTRUTURAS DE SERVIZOS SISTEMA XERAL DE ESPAZOS LIBRES SISTEMA XERAL DE EQUIPAMENTOS de deportivo ad administrativo re relixioso re sa sanitario ed educativo as asidencional sc socio-cultural (Pb) TITULARIDADE PÚBLICA (Pv) TITULARIDADE PRIVADA 	<p>ACCÍONS PREVISTAS</p> <ul style="list-style-type: none"> EQUIPAMENTOS ESPAZOS LIBRES INFRAESTRUTURA REDE VIARIA DELIMITACIÓN DE ACCÍONS 	<p>REDES DE ALTA TENSIÓN 220kV E 66kV</p> <ul style="list-style-type: none"> REDE DE ALTA TENSIÓN 15kV REDE DE ABASTECIMENTO DE AUGA REDE DE SANEAMENTO SISTEMA XERAL DE PASEO FLUVIAL REDE VIARIA CAMIÑO DE MUXÍA A SANTIAGO 	<p>PATRIMONIO ARQUEOLÓXICO</p> <ul style="list-style-type: none"> ZONA DE PROTECCIÓN INTEGRAL/ELEMENTO PUNTUAL (GIL1) ZONA DE RESPECTO ESPECIAL/ ELEMENTO PUNTUAL (GIL2) ZONA DE RESPECTO (GIL3/GIL4) CÓDIGO DE ELEMENTO ARQUEOLÓXICO castro túmulo indeterminado medieval bronce elemento desaparecido PATRIMONIO ARQUITECTÓNICO/ETNOGRÁFICO ZONA DE PROTECCIÓN INTEGRAL/ELEMENTO PUNTUAL ZONA DE RESPECTO ENTORNO B.I.C. DAS TORRES DO ALLO CÓDIGO DE ELEMENTO ARQUITECTÓNICO 		<p>PLAN XERAL DE ORDENACIÓN MUNICIPAL</p> <p>ZAS</p> <p>DOCUMENTO DE APROBACIÓN DEFINITIVA OCTUBRO 2007</p> <p>ORDENACIÓN</p> <p>ESTRUTURA XERAL E ORGÁNICA DO TERRITORIO</p> <p>EX-12</p> <p>ESCALA: 1 / 5.000</p> <p>ANGEL L. MONTEOLIVA DÍAZ, ARQUITECTO</p>
--	---	---	--	--	---	--	---



CLASIFICACIÓN DO SOLO

	SOLO URBANO
	SOLO DE NÚCLEO RURAL
	SOLO DE NÚCLEO RURAL DE EXPANSIÓN
	SOLO URBANIZABLE DELIMITADO RESIDENCIAL
	SOLO URBANIZABLE DELIMITADO INDUSTRIAL
	SOLO RÚSTICO DE PROTECCIÓN ORDINARIA
	SOLO RÚSTICO DE PROTECCIÓN AGROPECUARIA
	SOLO RÚSTICO DE PROTECCIÓN FORESTAL OU DE MONTE
	SOLO RÚSTICO DE PROTECCIÓN DO PATRIMONIO
	SOLO RÚSTICO DE PROTECCIÓN DE INFRAESTRUTURA
	SOLO RÚSTICO DE PROTECCIÓN DAS AUGAS
	SOLO RÚSTICO DE PROTECCIÓN DA PAISAXE

AFECCIÓNS

	CEMITERIOS
	ESTRADAS
	LÍNA AÉREA DE ALTA TENSIÓN
	ZONA DE POLICÍA DE CAUCÉS
	DOMINIO PÚBLICO HIDRÁULICO

SISTEMAS XERAIS

	SISTEMA XERAL DE INFRAESTRUTURAS DE SERVIZOS
	SISTEMA XERAL DE ESPAZOS LIBRES
	SISTEMA XERAL DE EQUIPAMENTOS
	de deportivo ad administrativo
	re relixioso sa sanitario
	ed educativo as asistencial
	sc socio-cultural
	(Pb) TITULARIDADE PÚBLICA
	(Pv) TITULARIDADE PRIVADA

ACCÍONS PREVISTAS

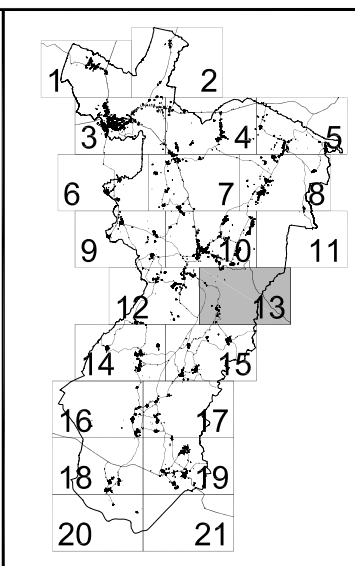
	REDES DE ALTA TENSIÓN 220kv E 66kv
	REDE DE ALTA TENSIÓN 15kv
	REDE DE ABASTECIMENTO DE AUGA
	REDE DE SANEAMENTO
	SISTEMA XERAL DE PASEO FLUVIAL
	REDE VIARIA
	CAMIÑO DE MUXÍA A SANTIAGO
	DELIMITACIÓN DE ACCÍONS

ACCÍONS PREVISTAS

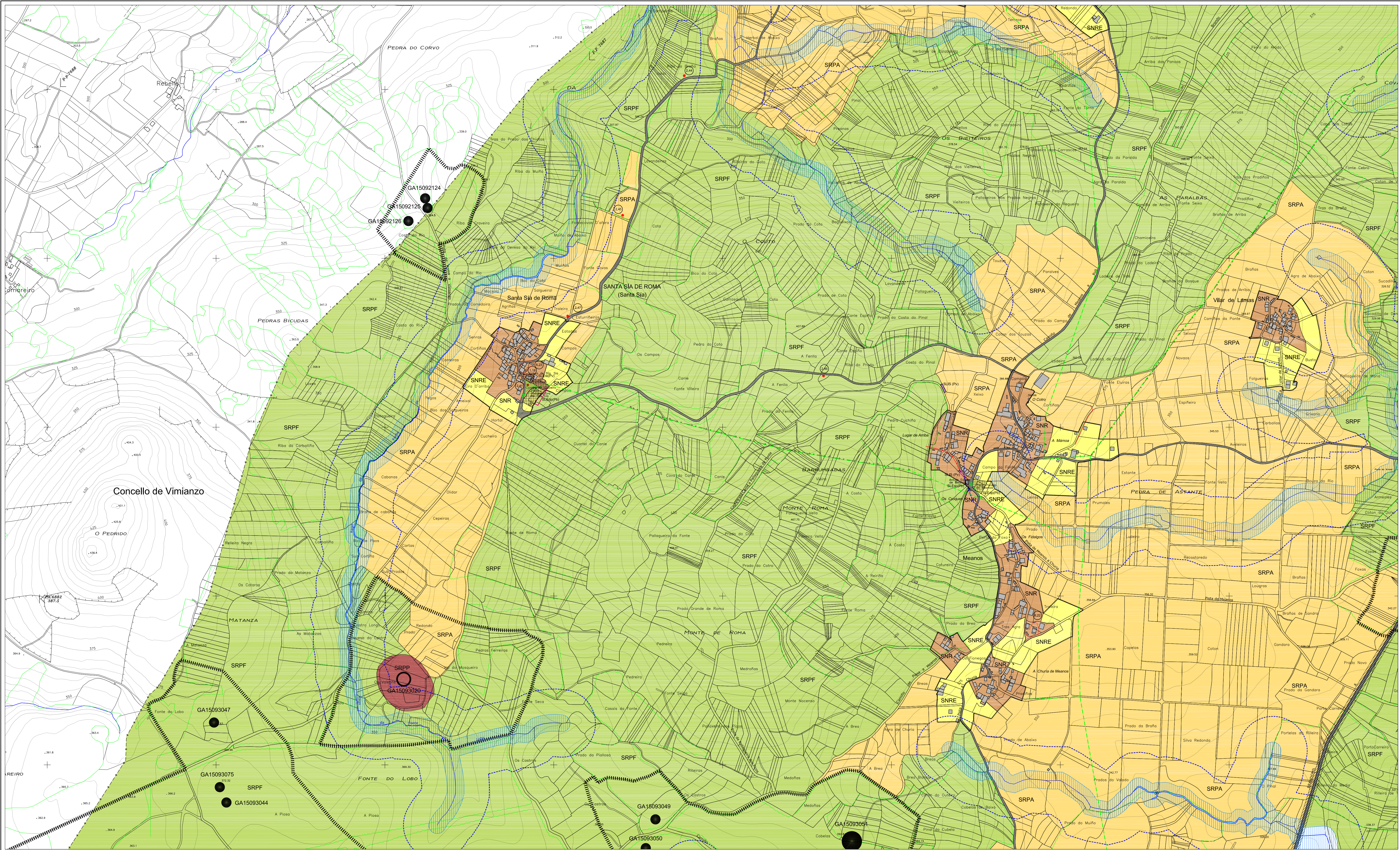
	EQUIPAMENTOS
	ESPAZOS LIBRES
	INFRAESTRUTURA
	REDE VIARIA
	DELIMITACIÓN DE ACCÍONS

PATRIMONIO ARQUEOLÓXICO

	ZONA DE PROTECCIÓN INTEGRAL/ELEMENTO PUNTUAL (GIL1)
	ZONA DE RESPECTO ESPECIAL/ELEMENTO PUNTUAL (GIL2)
	ZONA DE RESPECTO (GIL3/GIL4)
	CÓDIGO DE ELEMENTO ARQUEOLÓXICO
	castro
	túmulo
	indeterminado
	medieval
	bronce
	elemento desaparecido
	PATRIMONIO ARQUITECTÓNICO/ETNOGRÁFICO
	ZONA DE PROTECCIÓN INTEGRAL/ELEMENTO PUNTUAL
	ZONA DE RESPECTO
	ENTORNO B.I.C. DAS TORRES DO ALLO
	CÓDIGO DE ELEMENTO ARQUITECTÓNICO



PLAN XERAL DE ORDENACIÓN MUNICIPAL ANXEL L. MONTELVIA DÍAZ, ARQUITECTO	<h1>ZAS</h1> ORDENACIÓN ESTRUTURA XERAL E ORGÁNICA DO TERRITORIO	 OCTUBRO 2.007 CÓDIGO DE PLANO: <h2>EX-13</h2> ESCALA: 1 / 5.000



CLASIFICACIÓN DO SOLO

SU	SOLO URBANO
SNR	SOLO DE NÚCLEO RURAL
SNRE	SOLO DE NÚCLEO RURAL DE EXPANSIÓN
SNRDR	SOLO URBANIZABLE DELIMITADO RESIDENCIAL
SNRID	SOLO URBANIZABLE DELIMITADO INDUSTRIAL
SRPO	SOLO RÚSTICO DE PROTECCIÓN ORDINARIA
SRPA	SOLO RÚSTICO DE PROTECCIÓN AGROPECUARIA
SRPF	SOLO RÚSTICO DE PROTECCIÓN FORESTAL OU DE MONTE
SRPP	SOLO RÚSTICO DE PROTECCIÓN DO PATRIMONIO
SRPI	SOLO RÚSTICO DE PROTECCIÓN DE INFRAESTRUTURA
SRPIA	SOLO RÚSTICO DE PROTECCIÓN DAS AUGAS
SRPIX	SOLO RÚSTICO DE PROTECCIÓN DA PAISAXE

AFECCIÓNS

—●—	CEMITERIOS
—●—	ESTRADAS
—●—	LÍNA AÉREA DE ALTA TENSIÓN
—●—	ZONA DE POLICÍA DE CAUCES
—●—	DOMINIO PÚBLICO HIDRÁULICO

SISTEMAS XERAIS

—●—	SISTEMA XERAL DE INFRAESTRUTURAS DE SERVIZOS
—●—	SISTEMA XERAL DE ESPAZOS LIBRES
—●—	SISTEMA XERAL DE EQUIPAMENTOS
—●—	de deportivo ad administrativo
—●—	re relixioso sa sanitario
—●—	ed educativo as asistencial
—●—	sc socio-cultural
(Pb)	TITULARIDADE PÚBLICA
(Pv)	TITULARIDADE PRIVADA

ACCÍONS PREVISTAS

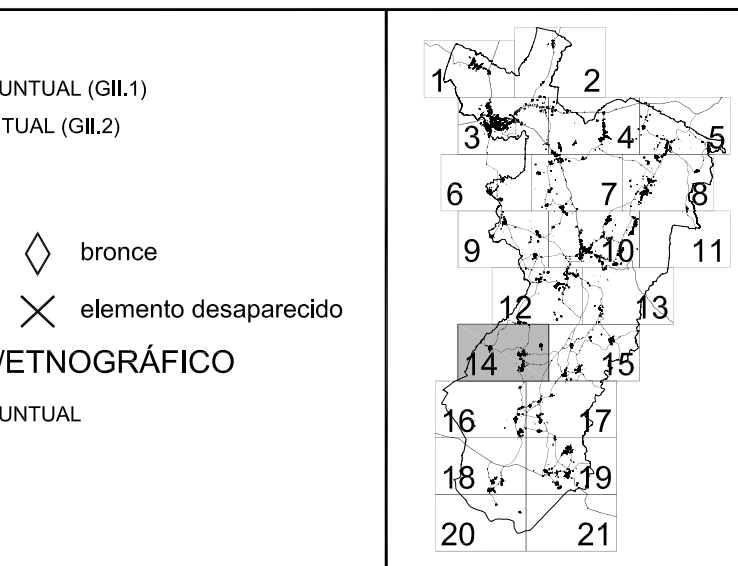
—●—	REDES DE ALTA TENSIÓN 220kv E 66kv
—●—	REDE DE ALTA TENSIÓN 15kv
—●—	REDE DE ABASTECIMENTO DE AUGA
—●—	REDE DE SANEAMENTO
—●—	SISTEMA XERAL DE PASEO FLUVIAL
—●—	REDE VIARIA
—●—	CAMIÑO DE MUXÍA A SANTIAGO
—●—	EQUIPAMENTOS
—●—	ESPAZOS LIBRES
—●—	INFRAESTRUTURA
—●—	REDE VIARIA
—●—	DELIMITACIÓN DE ACCÍONS

PATRIMONIO ARQUEOLÓXICO

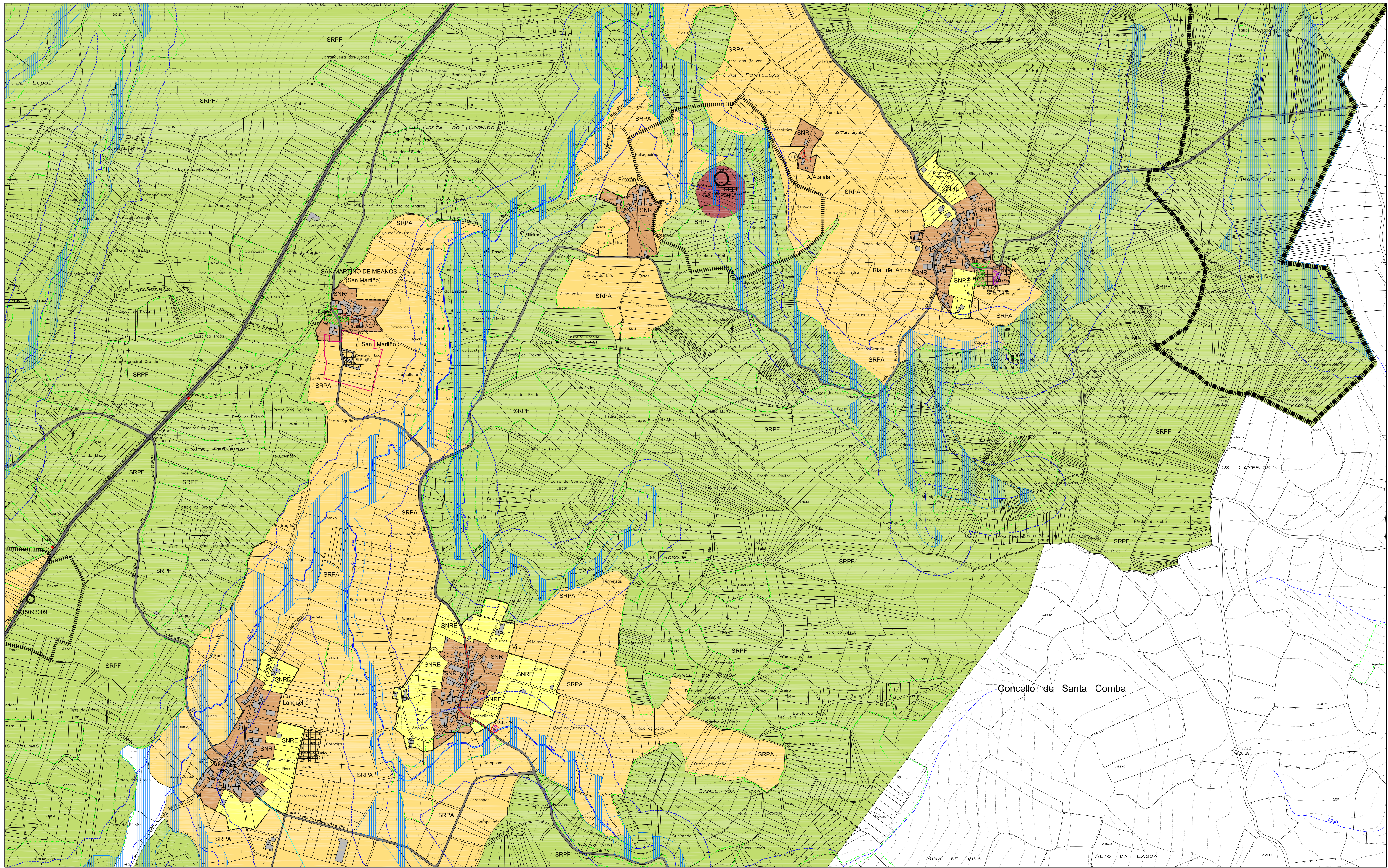
—●—	ZONA DE PROTECCIÓN INTEGRAL/ELEMENTO PUNTUAL (GIL1)
—●—	ZONA DE RESPECTO ESPECIAL/ELEMENTO PUNTUAL (GIL2)
—●—	ZONA DE RESPECTO (GIL3/GIL4)
—●—	CÓDIGO DE ELEMENTO ARQUEOLÓXICO
○	castro
●	túmulo
*	indeterminado
◇	bronce
△	medieval
×	elemento desaparecido

PATRIMONIO ARQUITECTÓNICO/ETNOGRÁFICO

—●—	ZONA DE PROTECCIÓN INTEGRAL/ELEMENTO PUNTUAL
—●—	ZONA DE RESPECTO
—●—	ENTORNO B.I.C. DAS TORRES DO ALLO
—●—	CÓDIGO DE ELEMENTO ARQUITECTÓNICO



PLAN XERAL DE ORDENACIÓN MUNICIPAL ANGEL L. MONTEOLIVA DIAZ, ARQUITECTO	<h1>ZAS</h1>	 DOCUMENTO DE APROBACIÓN DEFINITIVA OCTUBRO 2007 ORDENACIÓN ESTRUTURA XERAL E ORGÁNICA DO TERRITORIO EX-14 ESCALA: 1 / 5.000
	CÓDIGO DE PLANO:	



Concello de Santa Comba

CLASIFICACIÓN DO SOLO

	SOLO URBANO
	SOLO DE NÚCLEO RURAL
	SOLO DE NÚCLEO RURAL DE EXPANSIÓN
	SOLO URBANIZABLE DELIMITADO RESIDENCIAL
	SOLO URBANIZABLE DELIMITADO INDUSTRIAL
	SOLO RÚSTICO DE PROTECCIÓN ORDINARIA
	SOLO RÚSTICO DE PROTECCIÓN AGROPECUARIA
	SOLO RÚSTICO DE PROTECCIÓN FORESTAL OU DE MONTE
	SOLO RÚSTICO DE PROTECCIÓN DO PATRIMONIO
	SOLO RÚSTICO DE PROTECCIÓN DE INFRAESTRUTURA
	SOLO RÚSTICO DE PROTECCIÓN DAS AUGAS
	SOLO RÚSTICO DE PROTECCIÓN DA PAISAXE

AFECCIÓNS

	CEMITERIOS
	ESTRADAS
	LÍNA AÉREA DE ALTA TENSIÓN
	ZONA DE POLICÍA DE CAUCES
	DOMINIO PÚBLICO HIDRÁULICO

SISTEMAS XERAIS

	SISTEMA XERAL DE INFRAESTRUTURAS DE SERVIZOS
	SISTEMA XERAL DE ESPAZOS LIBRES
	SISTEMA XERAL DE EQUIPAMENTOS
	de deportivo ad administrativo
	re relixioso re sanitario
	ed educativo as asistencial
	sc socio-cultural
	(Pb) TITULARIDADE PÚBLICA
	(Pv) TITULARIDADE PRIVADA

ACCÍONS PREVISTAS

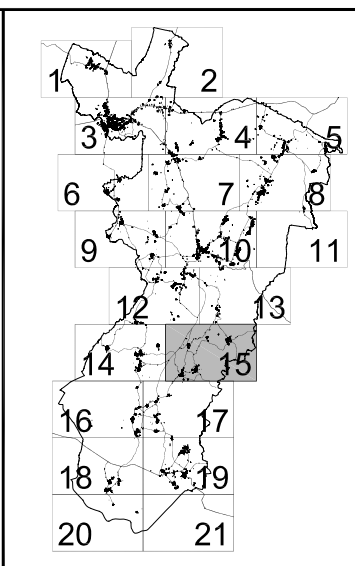
	REDES DE ALTA TENSIÓN 220kv E 66kv
	REDE DE ALTA TENSIÓN 15kv
	REDE DE ABASTECIMENTO DE AUGA
	REDE DE SANEAMENTO
	SISTEMA XERAL DE PASEO FLUVIAL
	REDE VIARIA
	CAMIÑO DE MUXÍA A SANTIAGO

ACCÍONS PREVISTAS

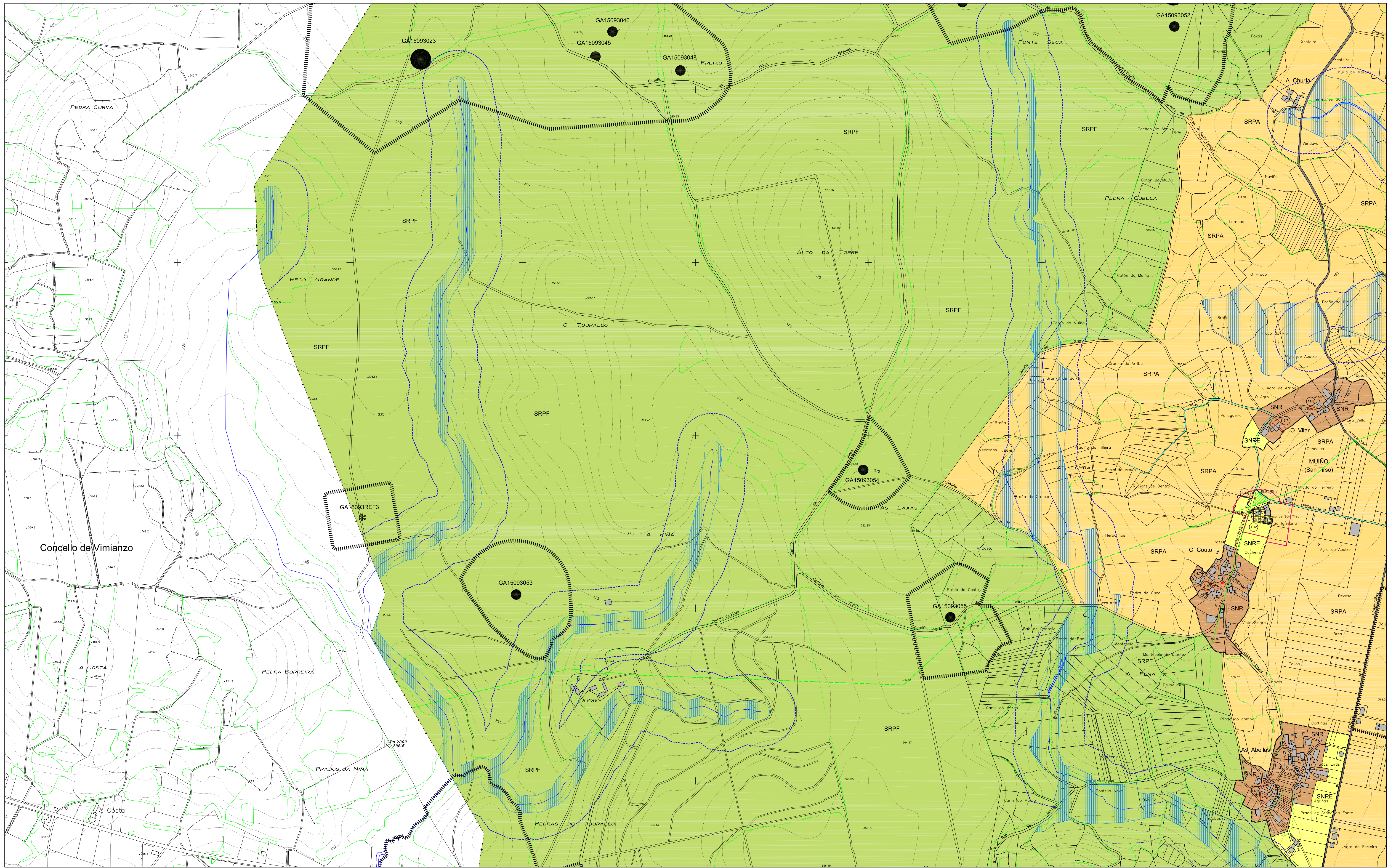
	EQUIPAMENTOS
	ESPAZOS LIBRES
	INFRAESTRUTURA
	REDE VIARIA
	DELIMITACIÓN DE ACCÍONS

PATRIMONIO ARQUEOLÓXICO

	ZONA DE PROTECCIÓN INTEGRAL/ELEMENTO PUNTUAL (GIL1)
	ZONA DE RESPECTO ESPECIAL/ELEMENTO PUNTUAL (GIL2)
	ZONA DE RESPECTO (GIL3/GILII)
	CÓDIGO DE ELEMENTO ARQUEOLÓXICO
	castro
	túmulo
	indeterminado
	bronce
	medieval
	elemento desaparecido
	PATRIMONIO ARQUITECTÓNICO/ETNOGRÁFICO
	ZONA DE PROTECCIÓN INTEGRAL/ELEMENTO PUNTUAL
	ZONA DE RESPECTO
	ENTORNO B.I.C. DAS TORRES DO ALLO
	CÓDIGO DE ELEMENTO ARQUITECTÓNICO



<p>PLAN XERAL DE ORDENACIÓN MUNICIPAL</p> <p>ZAS</p> <p>DOCUMENTO DE APROBACIÓN DEFINITIVA</p> <p>ORDENACIÓN</p> <p>ESTRUTURA XERAL E ORGÁNICA DO TERRITORIO</p> <p>ANGEL L. MONTEOLIVA DÍAZ, ARQUITECTO</p>	<p>OCTUBRO 2.007</p> <p>CÓDIGO DE PLANO:</p> <p>EX-15</p> <p>ESCALA: 1 / 5.000</p>
	<p>WENTELIVA ARQUITECTURA S.L.</p>



CLASIFICACIÓN DO SOLO

	SOLO URBANO
	SOLO DE NÚCLEO RURAL
	SOLO DE NÚCLEO RURAL DE EXPANSIÓN
	SOLO URBANIZABLE DELIMITADO RESIDENCIAL
	SOLO URBANIZABLE DELIMITADO INDUSTRIAL
	SOLO RÚSTICO DE PROTECCIÓN ORDINARIA
	SOLO RÚSTICO DE PROTECCIÓN AGROPECUARIA
	SOLO RÚSTICO DE PROTECCIÓN FORESTAL OU DE MONTE
	SOLO RÚSTICO DE PROTECCIÓN DO PATRIMONIO
	SOLO RÚSTICO DE PROTECCIÓN DE INFRAESTRUTURA
	SOLO RÚSTICO DE PROTECCIÓN DAS AUGAS
	SOLO RÚSTICO DE PROTECCIÓN DA PAISAXE

AFECCIÓNS

	CEMITERIOS
	ESTRADAS
	LIÑA AÉREA DE ALTA TENSIÓN
	ZONA DE POLICÍA DE CAUCES
	DOMINIO PÚBLICO HIDRÁULICO

SISTEMAS XERAIS

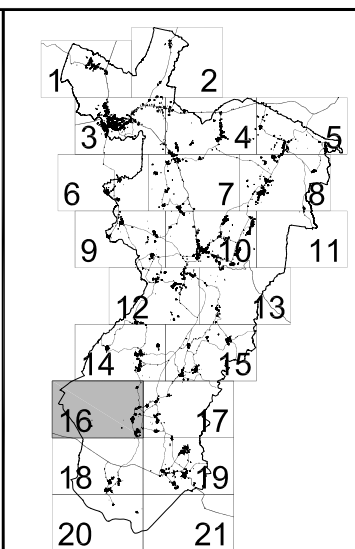
	SISTEMA XERAL DE INFRAESTRUTURAS DE SERVIZOS
	SISTEMA XERAL DE ESPAZOS LIBRES
	SISTEMA XERAL DE EQUIPAMENTOS
	de deportivo ad administrativo
	re relixioso sa sanitario
	ed educativo as asistencial
	sc socio-cultural
	(Pb) TITULARIDADE PÚBLICA
	(Pv) TITULARIDADE PRIVADA

ACCIÓNS PREVISTAS

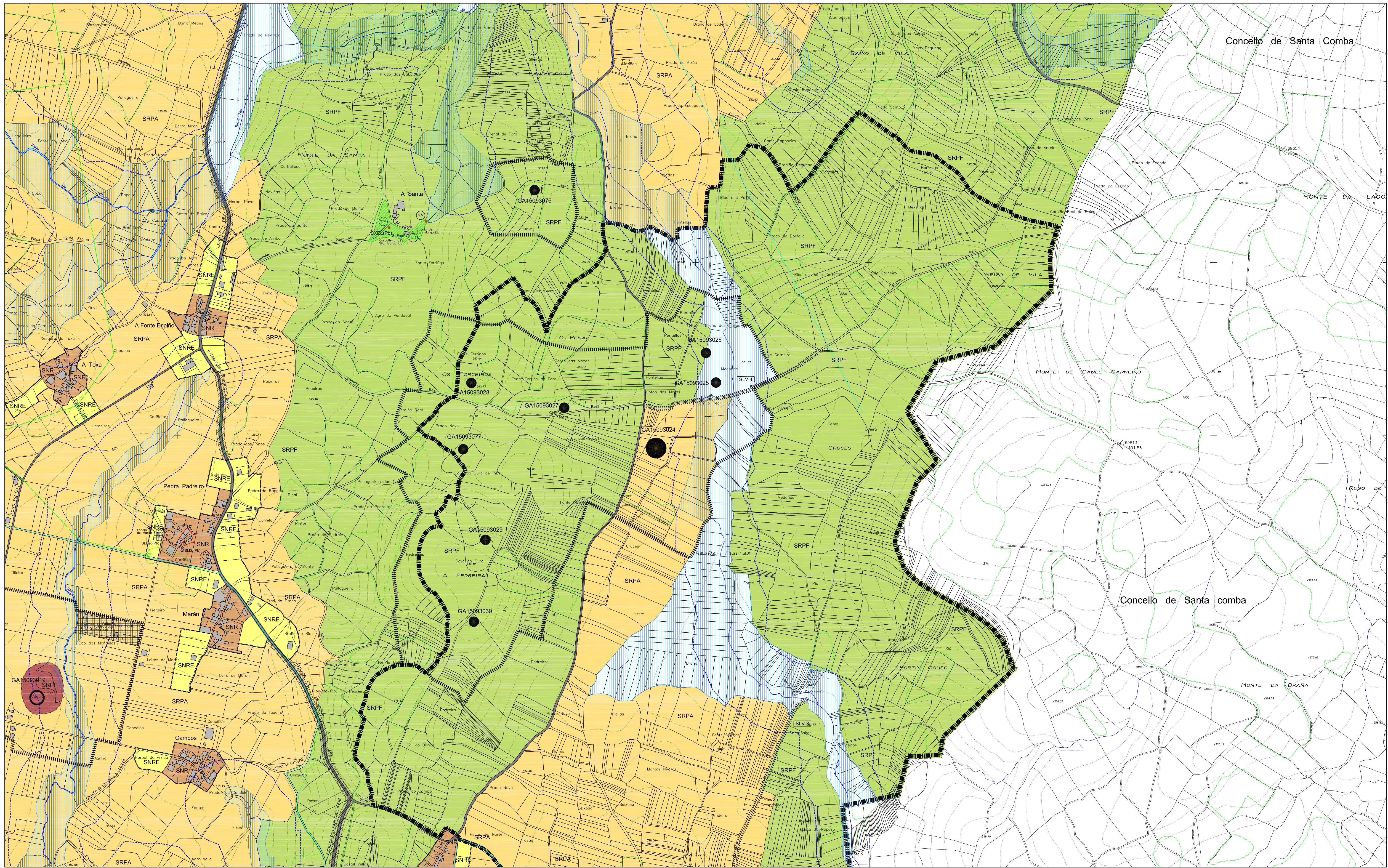
	EQUIPAMENTOS
	ESPAZOS LIBRES
	INFRAESTRUTURA
	REDE VIARIA
	DELIMITACIÓN DE ACCIÓNS

PATRIMONIO ARQUEOLÓXICO

	ZONA DE PROTECCIÓN INTEGRAL/ELEMENTO PUNTUAL (GIL1)
	ZONA DE RESPECTO ESPECIAL/ELEMENTO PUNTUAL (GIL2)
	ZONA DE RESPECTO (GIL3/GIL4)
	CÓDIGO DE ELEMENTO ARQUEOLÓXICO
	castro
	indeterminado
	bronce
	túmulo
	medieval
	elemento desaparecido
	PATRIMONIO ARQUITECTÓNICO/ETNOGRÁFICO
	ZONA DE PROTECCIÓN INTEGRAL/ELEMENTO PUNTUAL
	ZONA DE RESPECTO
	ENTORNO B.I.C. DAS TORRES DO ALLO
	CÓDIGO DE ELEMENTO ARQUITECTÓNICO



<p>PLAN XERAL DE ORDENACIÓN MUNICIPAL</p> <p>ZAS</p> <p>DOCUMENTO DE APROBACIÓN DEFINITIVA</p> <p>ORDENACIÓN</p> <p>ESTRUTURA XERAL E ORGÁNICA DO TERRITORIO</p> <p>ANGEL L. MONTEOLIVA DÍAZ, ARQUITECTO</p>	<p>OCTUBRO 2007</p> <p>CÓDIGO DE PLANO:</p> <p>EX-16</p> <p>ESCALA: 1 / 5.000</p>



CLASIFICACIÓN DO SOLO

SU	SOLO URBANO
SNR	SOLO DE NÚCLEO RURAL
SNRE	SOLO DE NÚCLEO RURAL DE EXPANSIÓN
SNRUR	SOLO URBANIZABLE DELIMITADO RESIDENCIAL
SNRUI	SOLO URBANIZABLE DELIMITADO INDUSTRIAL
SRPO	SOLO RÚSTICO DE PROTECCIÓN ORDINARIA
SRPA	SOLO RÚSTICO DE PROTECCIÓN AGROPECUARIA
SRPF	SOLO RÚSTICO DE PROTECCIÓN FORESTAL OU DE MONTE
SRPP	SOLO RÚSTICO DE PROTECCIÓN DO PATRIMONIO
SRPI	SOLO RÚSTICO DE PROTECCIÓN DE INFRAESTRUTURA
SRPIA	SOLO RÚSTICO DE PROTECCIÓN DAS AUGAS
SRPIX	SOLO RÚSTICO DE PROTECCIÓN DA PAISAXE

AFECCIÓNS

—	CEMITERIOS
—	ESTRADAS
—	LINA ÁREA DE ALTA TENSIÓN
—	ZONA DE POLICIA DE CAUCES
—	DOMINIO PÚBLICO HIDRÁULICO

SISTEMAS XERAIS

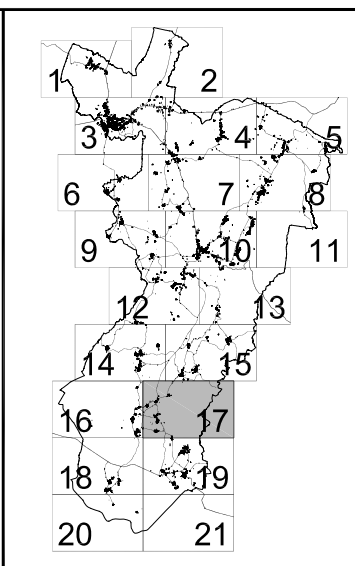
—	SISTEMA XERAL DE INFRAESTRUTURAS DE SERVIZOS
—	SISTEMA XERAL DE ESPAZOS LIBRES
—	SISTEMA XERAL DE EQUIPAMENTOS
—	de deportivo ad administrativo
—	re relixioso sa sanitario
—	ed educativo as asistencial
—	sc socio-cultural
(Pb)	TITULARIDADE PÚBLICA
(Pv)	TITULARIDADE PRIVADA

ACCÍONS PREVISTAS

—	REDES DE ALTA TENSIÓN 220kv E 66kv
—	REDE DE ALTA TENSIÓN 15kv
—	REDE DE ABASTECIMENTO DE AUGA
—	REDE DE SANEAMENTO
—	SISTEMA XERAL DE PASEO FLUVIAL
—	REDE VIARIA
—	CAMIÑO DE MUXÍA A SANTIAGO
—	EQUIPAMENTOS
—	ESPAZOS LIBRES
—	INFRAESTRUTURA
—	REDE VIARIA
—	DELIMITACIÓN DE ACCÍONS

PATRIMONIO ARQUEOLÓXICO

—	ZONA DE PROTECCIÓN INTEGRAL/ELEMENTO PUNTUAL (GIL1)
—	ZONA DE RESPECTO ESPECIAL/ELEMENTO PUNTUAL (GIL2)
—	ZONA DE RESPECTO (GIL3/GIL4)
—	CÓDIGO DE ELEMENTO ARQUEOLÓXICO
○	castro
✱	indeterminado
◇	bronce
●	túmulo
△	medieval
×	elemento desaparecido
—	PATRIMONIO ARQUITECTÓNICO/ETNOGRÁFICO
—	ZONA DE PROTECCIÓN INTEGRAL/ELEMENTO PUNTUAL
—	ZONA DE RESPECTO
—	ENTORNO B.I.C. DAS TORRES DO ALLO
—	CÓDIGO DE ELEMENTO ARQUITECTÓNICO



PLAN XERAL DE ORDENACIÓN MUNICIPAL

ZAS

DOCUMENTO DE APROBACIÓN DEFINITIVA **OCTUBRO 2.007**

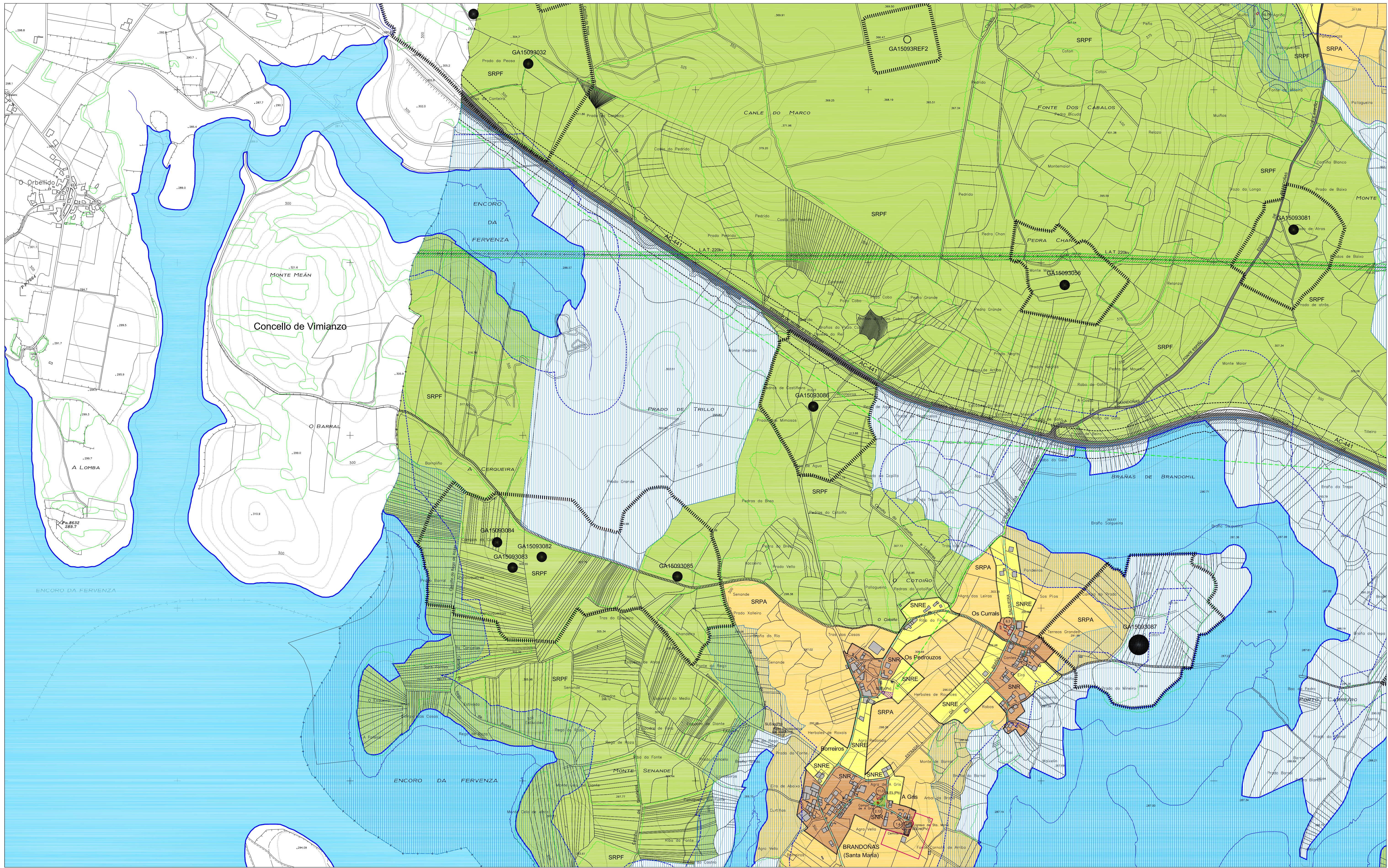
ORDENACIÓN

ESTRUTURA XERAL E ORGÁNICA DO TERRITORIO

CÓDIGO DE PLANO: **EX-17**

ESCALA: 1 / 5.000

ANGEL L. MONTEOLIVA DIAZ, ARQUITECTO



Concello de Vimianzo

CLASIFICACIÓN DO SOLO

	SOLO URBANO
	SOLO DE NÚCLEO RURAL
	SOLO DE NÚCLEO RURAL DE EXPANSIÓN
	SOLO URBANIZABLE DELIMITADO RESIDENCIAL
	SOLO URBANIZABLE DELIMITADO INDUSTRIAL
	SOLO RÚSTICO DE PROTECCIÓN ORDINARIA
	SOLO RÚSTICO DE PROTECCIÓN AGROPECUARIA
	SOLO RÚSTICO DE PROTECCIÓN DE MONTE
	SOLO RÚSTICO DE PROTECCIÓN DO PATRIMONIO
	SOLO RÚSTICO DE PROTECCIÓN DE INFRAESTRUTURA
	SOLO RÚSTICO DE PROTECCIÓN DAS AUGAS
	SOLO RÚSTICO DE PROTECCIÓN DA PAISAXE

AFECCIÓNS

	CEMITERIOS
	ESTRADAS
	LIÑA AÉREA DE ALTA TENSIÓN
	ZONA DE POLICÍA DE CAUCES
	DOMINIO PÚBLICO HIDRÁULICO

SISTEMAS XERAIS

	SISTEMA XERAL DE INFRAESTRUTURAS DE SERVIZOS
	SISTEMA XERAL DE ESPAZOS LIBRES
	SISTEMA XERAL DE EQUIPAMENTOS
	de deportivo ad administrativo
	re relixioso sa sanitario
	ed educativo as asistencial
	sc socio-cultural
	(Pb) TITULARIDADE PÚBLICA
	(Pv) TITULARIDADE PRIVADA

ACCÍONS PREVISTAS

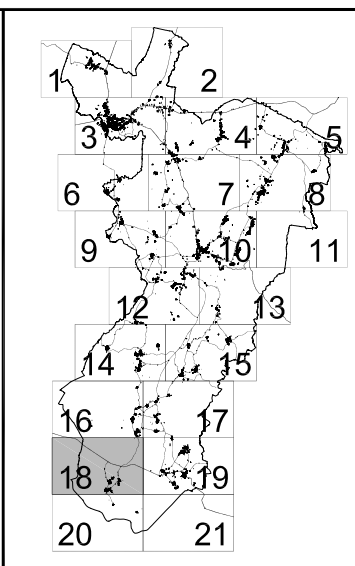
	REDES DE ALTA TENSIÓN 220kv E 66kv
	REDE DE ALTA TENSIÓN 15kv
	REDE DE ABASTECIMENTO DE AUGA
	REDE DE SANEAMENTO
	SISTEMA XERAL DE PASEO FLUVIAL
	REDE VIARIA
	CAMIÑO DE MUXÍA A SANTIAGO

ACCÍONS PREVISTAS

	EQUIPAMENTOS
	ESPAZOS LIBRES
	INFRAESTRUTURA
	REDE VIARIA
	DELIMITACIÓN DE ACCÍONS

PATRIMONIO ARQUEOLÓXICO

	ZONA DE PROTECCIÓN INTEGRAL/ELEMENTO PUNTUAL (GIL1)
	ZONA DE RESPECTO ESPECIAL/ELEMENTO PUNTUAL (GIL2)
	ZONA DE RESPECTO (GIL3/GIL4)
	CÓDIGO DE ELEMENTO ARQUEOLÓXICO
	castro
	indeterminado
	bronce
	túmulo
	medieval
	elemento desaparecido
	PATRIMONIO ARQUITECTÓNICO/ETNOGRÁFICO
	ZONA DE PROTECCIÓN INTEGRAL/ELEMENTO PUNTUAL
	ZONA DE RESPECTO
	ENTORNO B.I.C. DAS TORRES DO ALLO
	CÓDIGO DE ELEMENTO ARQUITECTÓNICO



PLAN XERAL DE ORDENACIÓN MUNICIPAL

ZAS

DOCUMENTO DE APROBACIÓN DEFINITIVA **OCTUBRO 2007**

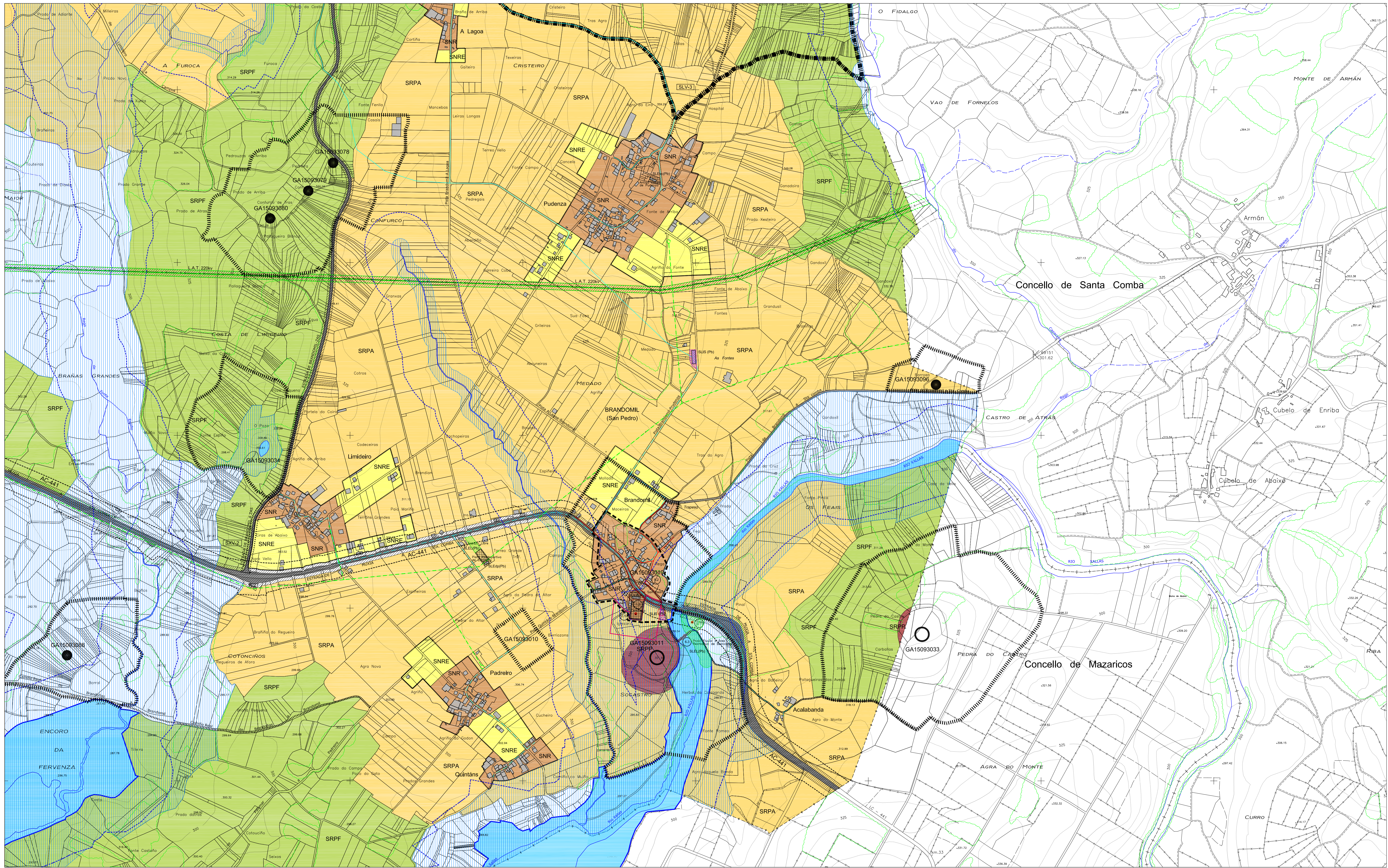
ORDENACIÓN

ESTRUTURA XERAL E ORGÁNICA DO TERRITORIO

CÓDIGO DE PLANO: **EX-18**

ESCALA: 1 / 5.000

ANGEL L. MONTEIÑA DÍAZ, ARQUITECTO



CLASIFICACIÓN DO SOLO

SU	SOLO URBANO
SNR	SOLO DE NÚCLEO RURAL
SNRE	SOLO DE NÚCLEO RURAL DE EXPANSIÓN
SUR	SOLO URBANIZABLE DELIMITADO RESIDENCIAL
SURD	SOLO URBANIZABLE DELIMITADO INDUSTRIAL
SURP	SOLO RÚSTICO DE PROTECCIÓN ORDINARIA
SRPA	SOLO RÚSTICO DE PROTECCIÓN AGROPECUARIA
SRPF	SOLO RÚSTICO DE PROTECCIÓN FORESTAL OU DE MONTE
SRPP	SOLO RÚSTICO DE PROTECCIÓN DO PATRIMONIO
SRPI	SOLO RÚSTICO DE PROTECCIÓN DE INFRAESTRUTURA
SRPA	SOLO RÚSTICO DE PROTECCIÓN DAS AGUAS
SRP	SOLO RÚSTICO DE PROTECCIÓN DA PAISAXE

AFECCIÓNS

—	CEMITERIOS
—	ESTRADAS
—	LÍNA AÉREA DE ALTA TENSIÓN
—	ZONA DE POLICÍA DE CAUCES
—	DOMINIO PÚBLICO HIDRÁULICO

SISTEMAS XERAIS

—	SISTEMA XERAL DE INFRAESTRUTURAS DE SERVIZOS
—	SISTEMA XERAL DE ESPAZOS LIBRES
—	SISTEMA XERAL DE EQUIPAMENTOS
—	de deportivo ad administrativo
—	re recreativo sa sanitario
—	ed educativo as asistencial
—	sc socio-cultural
(Pb)	TITULARIDADE PÚBLICA
(Pv)	TITULARIDADE PRIVADA

ACCÍONS PREVISTAS

—	EQUIPAMENTOS
—	ESPAZOS LIBRES
—	INFRAESTRUTURA
—	REDE VIARIA
—	DELIMITACIÓN DE ACCÍONS

REDES DE ALTA TENSIÓN 220kv E 66kv

REDE DE ABASTECIMENTO DE AUGA

REDE DE SANEAMENTO

SISTEMA XERAL DE PASEO FLUVIAL

REDE VIARIA

CAMIÑO DE MUXÍA A SANTIAGO

PATRIMONIO ARQUEOLÓXICO

ZONA DE PROTECCIÓN INTEGRAL/ELEMENTO PUNTUAL (GIL1)

ZONA DE RESPECTO ESPECIAL/ELEMENTO PUNTUAL (GIL2)

ZONA DE RESPECTO (GIL3/GIL4)

CÓDIGO DE ELEMENTO ARQUEOLÓXICO

castro indeterminado bronce

túmulo medieval elemento desaparecido

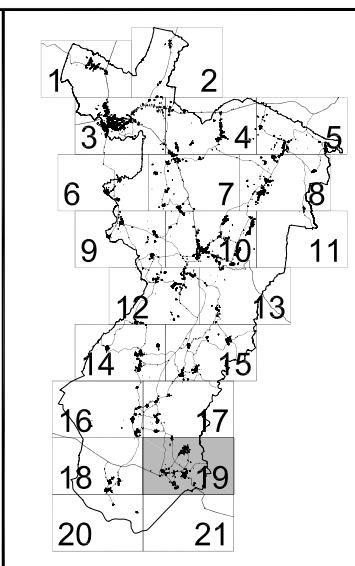
PATRIMONIO ARQUITECTÓNICO/ETNOGRÁFICO

ZONA DE PROTECCIÓN INTEGRAL/ELEMENTO PUNTUAL

ZONA DE RESPECTO

ENTORNO B.I.C. DAS TORRES DO ALTO

CÓDIGO DE ELEMENTO ARQUITECTÓNICO



PLAN XERAL DE ORDENACIÓN MUNICIPAL

ZAS

DOCUMENTO DE APROBACIÓN DEFINITIVA **OCTUBRO 2007**

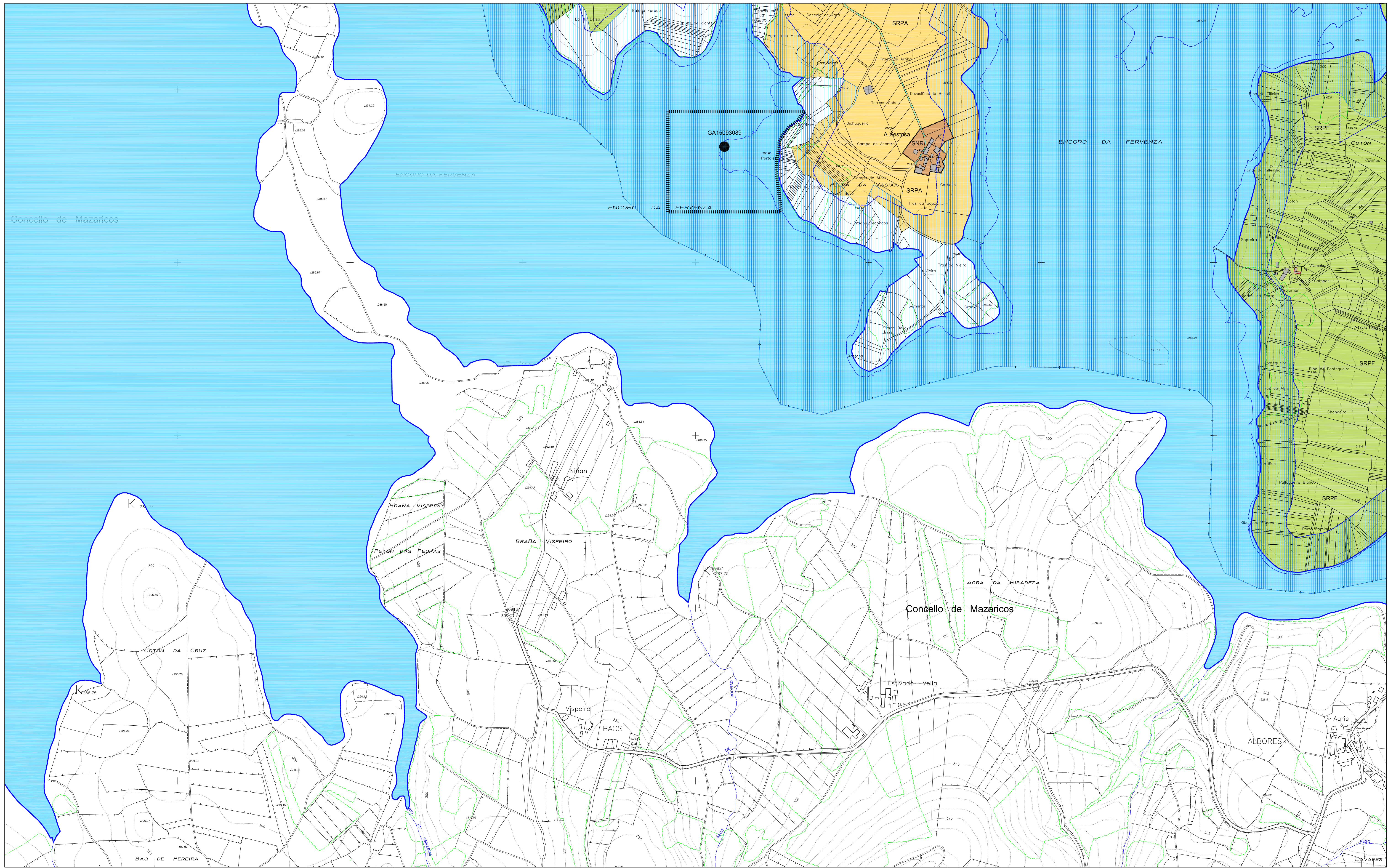
ORDENACIÓN

ESTRUTURA XERAL E ORGÁNICA DO TERRITORIO

CÓDIGO DE PLANO: **EX-19**

ESCALA: 1 / 5.000

ANGEL L. MONTEOLIVA DÍAZ, ARQUITECTO



CLASIFICACIÓN DO SOLO

SU	SOLO URBANO
SNR	SOLO DE NÚCLEO RURAL
SNRE	SOLO DE NÚCLEO RURAL DE EXPANSIÓN
SUR	SOLO URBANIZABLE DELIMITADO RESIDENCIAL
SURDI	SOLO URBANIZABLE DELIMITADO INDUSTRIAL
SRPO	SOLO RÚSTICO DE PROTECCIÓN ORDINARIA
SRPA	SOLO RÚSTICO DE PROTECCIÓN AGROPECUARIA
SRPF	SOLO RÚSTICO DE PROTECCIÓN FORESTAL OU DE MONTE
SRPP	SOLO RÚSTICO DE PROTECCIÓN DO PATRIMONIO
SRPI	SOLO RÚSTICO DE PROTECCIÓN DE INFRAESTRUTURA
SRPAI	SOLO RÚSTICO DE PROTECCIÓN DAS AUGAS
SRPAIX	SOLO RÚSTICO DE PROTECCIÓN DA PAISAXE

AFECCIÓNS

—●—	CEMETERIOS
—●—	ESTRADAS
—●—	LÍNA AÉREA DE ALTA TENSIÓN
—●—	ZONA DE POLICÍA DE CAUCES
—●—	DOMINIO PÚBLICO HIDRÁULICO

SISTEMAS XERAIS

—●—	SISTEMA XERAL DE INFRAESTRUTURAS DE SERVIZOS
—●—	SISTEMA XERAL DE ESPAZOS LIBRES
—●—	SISTEMA XERAL DE EQUIPAMENTOS
—●—	de deportivo ad administrativo re relixioso sa sanitario ed educativo as asistencial sc socio-cultural
(Pb)	TITULARIDADE PÚBLICA
(Pv)	TITULARIDADE PRIVADA

ACCÍONS PREVISTAS

—●—	REDES DE ALTA TENSIÓN 220kv E 66kv
—●—	REDE DE ALTA TENSIÓN 15kv
—●—	REDE DE ABASTECIMENTO DE AUGA
—●—	REDE DE SANEAMENTO
—●—	SISTEMA XERAL DE PASEO FLUVIAL
—●—	REDE VIARIA
—●—	CAMIÑO DE MUXÍA A SANTIAGO

ACCÍONS PREVISTAS

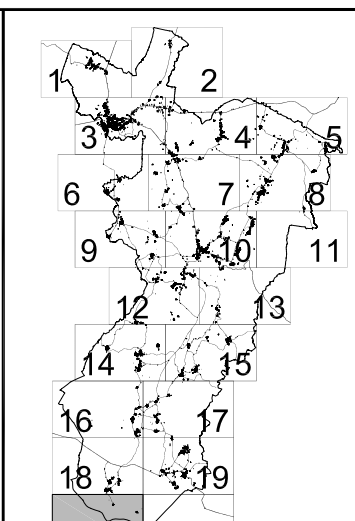
SXE-nº	EQUIPAMENTOS
SXEL-nº	ESPAZOS LIBRES
SXIS-nº	INFRAESTRUTURA
SXV-nº	REDE VIARIA
—●—	DELIMITACIÓN DE ACCÍONS

PATRIMONIO ARQUEOLÓXICO

—●—	ZONA DE PROTECCIÓN INTEGRAL/ELEMENTO PUNTUAL (GIL1)
—●—	ZONA DE RESPECTO ESPECIAL/ELEMENTO PUNTUAL (GIL2)
—●—	ZONA DE RESPECTO (GIL3/GIL4)
—●—	CÓDIGO DE ELEMENTO ARQUEOLÓXICO
○	castro
✱	indeterminado
◇	bronce
●	túmulo
△	medieval
×	elemento desaparecido

PATRIMONIO ARQUITECTÓNICO/ETNOGRÁFICO

—●—	ZONA DE PROTECCIÓN INTEGRAL/ELEMENTO PUNTUAL
—●—	ZONA DE RESPECTO
—●—	ENTORNO B.I.C. DAS TORRES DO ALLO
—●—	CÓDIGO DE ELEMENTO ARQUITECTÓNICO



PLAN XERAL DE ORDENACIÓN MUNICIPAL

ZAS

DOCUMENTO DE APROBACIÓN DEFINITIVA **OCTUBRO 2007**

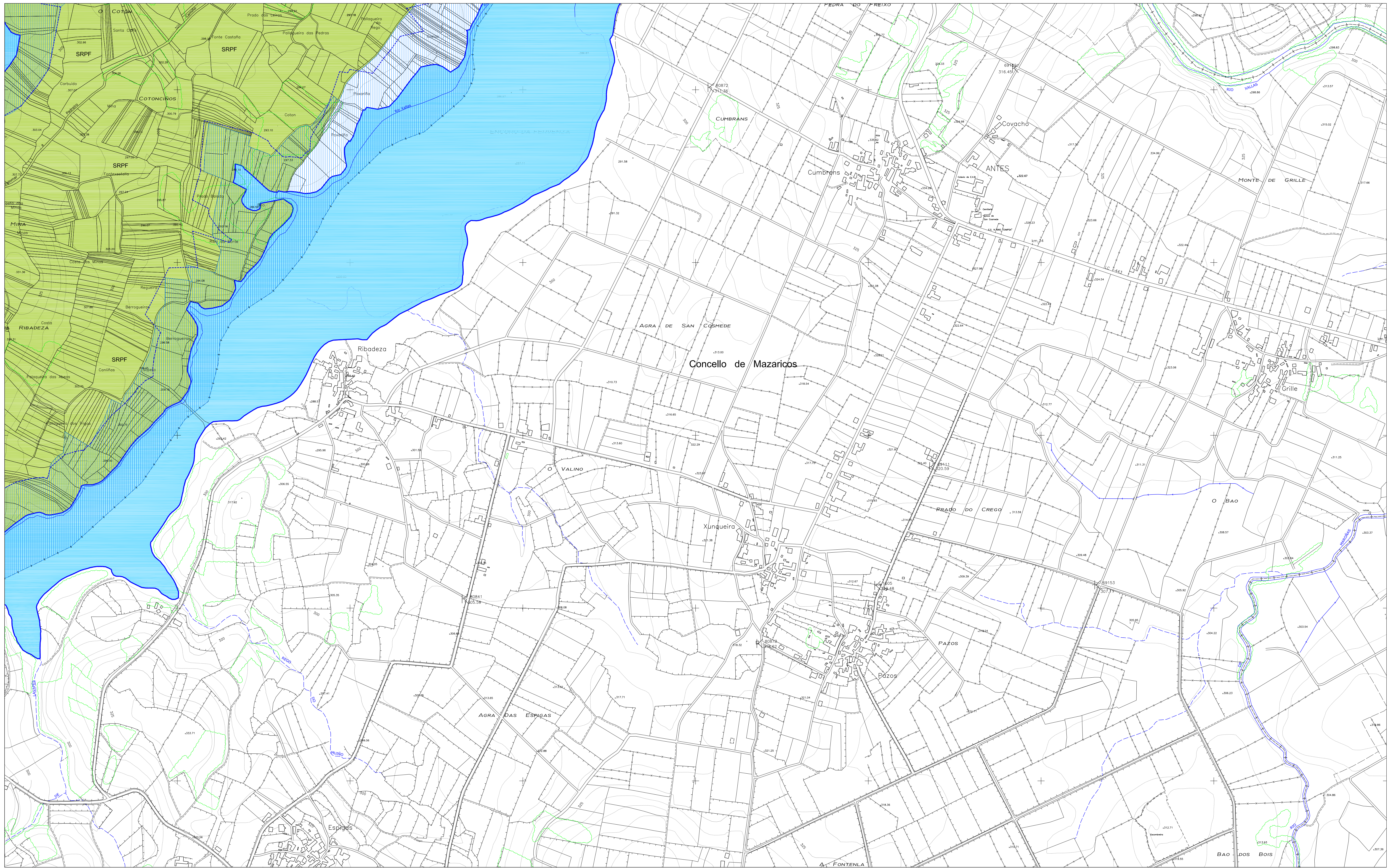
ORDENACIÓN

ESTRUTURA XERAL E ORGÁNICA DO TERRITORIO

CÓDIGO DE PLANO: **EX-20**

ESCALA: 1 / 5.000

ANGEL L. MONTEQUIVA DÍAZ, ARQUITECTO



Concello de Mazaricos

<p>CLASIFICACIÓN DO SOLO</p> <ul style="list-style-type: none"> SOLO URBANO SOLO DE NÚCLEO RURAL SOLO DE NÚCLEO RURAL DE EXPANSIÓN SOLO URBANIZABLE DELIMITADO RESIDENCIAL SOLO URBANIZABLE DELIMITADO INDUSTRIAL SOLO RÚSTICO DE PROTECCIÓN ORDINARIA SOLO RÚSTICO DE PROTECCIÓN AGROPECUARIA SOLO RÚSTICO DE PROTECCIÓN FORESTAL OU DE MONTE SOLO RÚSTICO DE PROTECCIÓN DO PATRIMONIO SOLO RÚSTICO DE PROTECCIÓN DE INFRAESTRUTURA SOLO RÚSTICO DE PROTECCIÓN DAS AUGAS SOLO RÚSTICO DE PROTECCIÓN DA PAISAXE 	<p>AFECCIÓNS</p> <ul style="list-style-type: none"> CEMITERIOS ESTRADAS LÍNA AÉREA DE ALTA TENSIÓN ZONA DE POLICÍA DE CAUCES DOMINIO PÚBLICO HIDRÁULICO 	<p>SISTEMAS XERAIS</p> <p> SISTEMA XERAL DE INFRAESTRUTURAS DE SERVIZOS</p> <p> SISTEMA XERAL DE ESPAZOS LIBRES</p> <p> SISTEMA XERAL DE EQUIPAMENTOS</p> <p>de deportivo ad administrativo re relixioso sa sanitario ed educativo as asistencial sc socio-cultural</p> <p>(Pb) TITULARIDADE PÚBLICA (Pv) TITULARIDADE PRIVADA</p>	<p>ACCÍONS PREVISTAS</p> <ul style="list-style-type: none"> REDES DE ALTA TENSIÓN 220kv E 66kv REDES DE ALTA TENSIÓN 15kv REDE DE ABASTECIMENTO DE AUGA REDE DE SANEAMENTO SISTEMA XERAL DE PASEO FLUVIAL REDE VIARIA CAMIÑO DE MUXÍA A SANTIAGO 	<p>ACCÍONS PREVISTAS</p> <ul style="list-style-type: none"> EQUIPAMENTOS ESPAZOS LIBRES INFRAESTRUTURA REDE VIARIA DELIMITACIÓN DE ACCÍONS 	<p>PATRIMONIO ARQUEOLÓXICO</p> <p>ZONA DE PROTECCIÓN INTEGRAL/ELEMENTO PUNTUAL (GIL1) ZONA DE RESPECTO ESPECIAL/ELEMENTO PUNTUAL (GIL2) ZONA DE RESPECTO (GIL3/GIL4) CÓDIGO DE ELEMENTO ARQUEOLÓXICO</p> <p> castro indeterminado bronce</p> <p> túmulo medieval elemento desaparecido</p> <p>PATRIMONIO ARQUITECTÓNICO/ETNOGRÁFICO</p> <p>ZONA DE PROTECCIÓN INTEGRAL/ELEMENTO PUNTUAL ZONA DE RESPECTO ENTORNO B.I.C. DAS TORRES DO ALLO CÓDIGO DE ELEMENTO ARQUITECTÓNICO</p>		<p>PLAN XERAL DE ORDENACIÓN MUNICIPAL</p> <p>ZAS</p> <p>DOCUMENTO DE APROBACIÓN DEFINITIVA OCTUBRO 2007</p> <p>ORDENACIÓN</p> <p>ESTRUTURA XERAL E ORGÁNICA DO TERRITORIO</p> <p>CÓDIGO DE PLANO: EX-21</p> <p>ESCALA: 1 / 5.000</p> <p>ANGEL L. MONTELIVA DÍAZ, ARQUITECTO</p>
--	--	---	---	---	--	--	--